

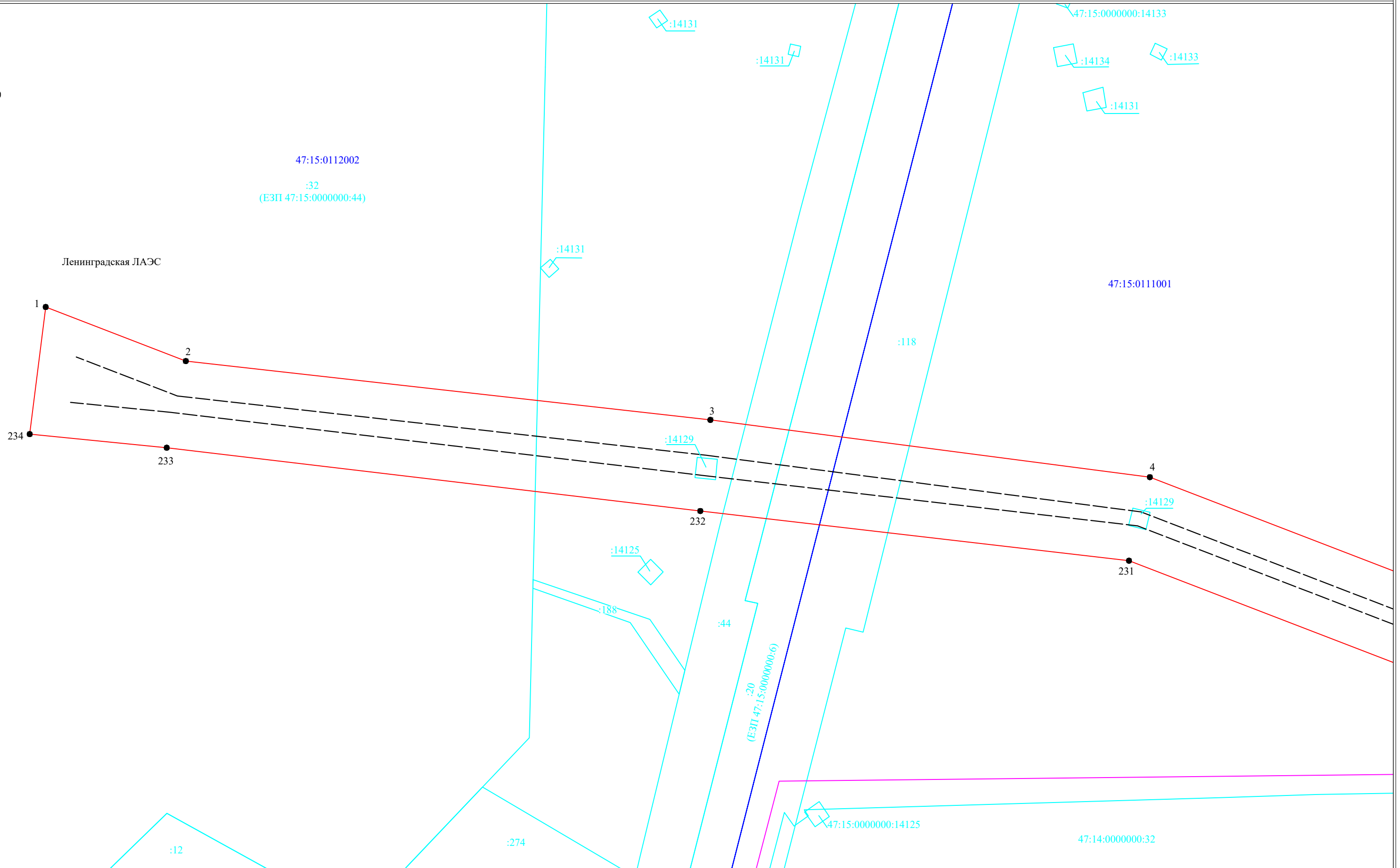
Условные обозначения:

- граница публичного сервитута
- граница сооружения - ВЛ-110 кВ Балтийская 7/8 участок ЛАЭС-оп. 112 (Кадастровый номер 47:15:0000000:15126)
- граница муниципального образования по сведениям ЕГРН
- 47:14:0602004 - номер кадастрового квартала
- граница кадастрового квартала

Масштаб 1:71 000



Подпись _____ Дата "04" марта 2024 г

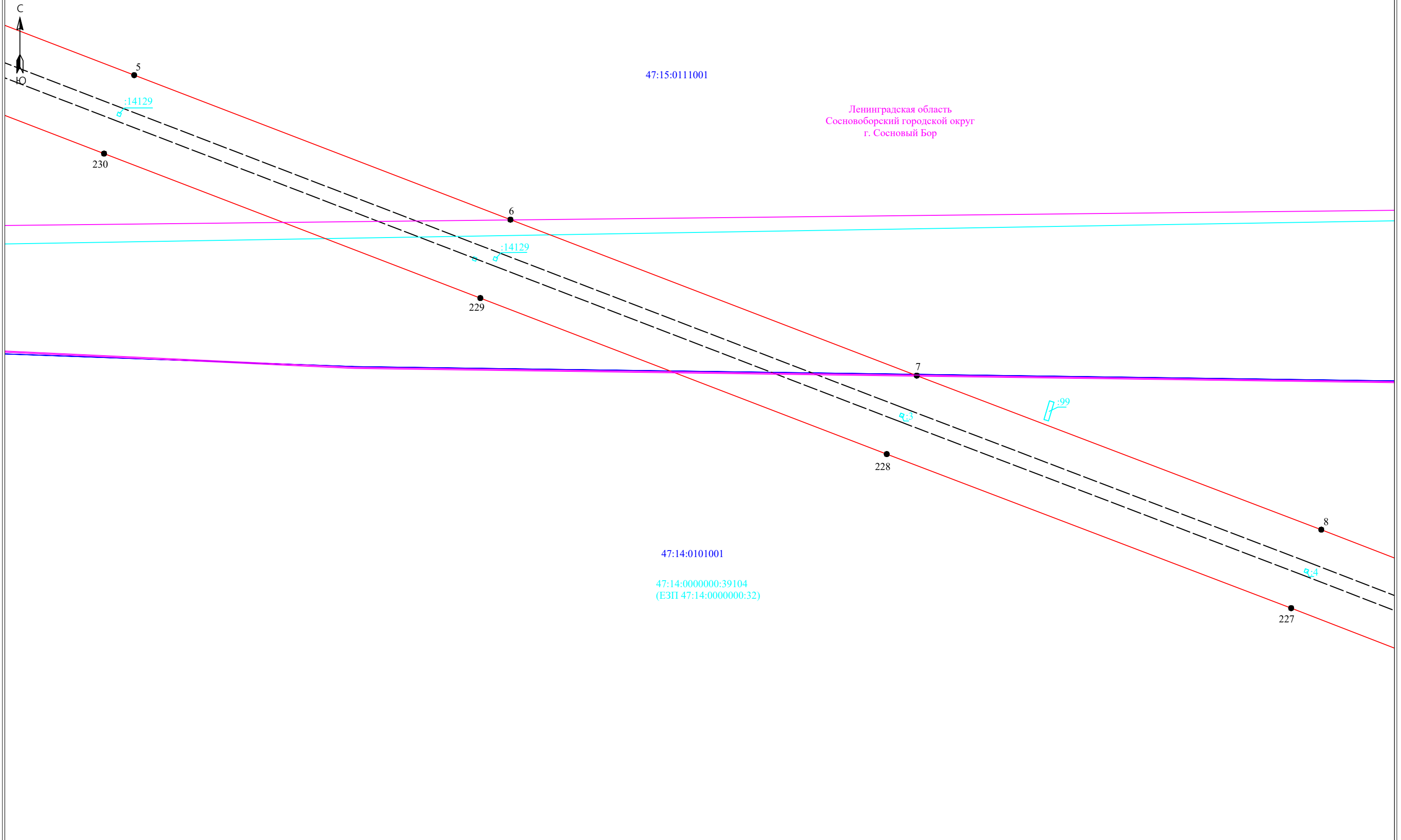


Масштаб 1:2000

- Условные обозначения:**
- граница публичного сервитута
 - граница земельного участка, сведения о котором содержатся в ЕГРН
 - воздушная линия электропередач высокого напряжения ВЛ 110кВ
 - граница кадастрового квартала
 - :11 - обозначение земельного участка, сведения о котором содержатся в ЕГРН
 - - обозначение характерных точек границы публичного сервитута
 - - - граница сооружения - ВЛ-110 кВ Балтийская 7/8 участок ЛАЭС-оп. 112 (Кадастровый номер 47:15:0000000:15126)



Подпись _____ Дата "04" марта 2024 г

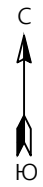


Масштаб 1:2000

- Условные обозначения:**
- ▭ - граница публичного сервитута
 - ▭ - граница земельного участка, сведения о котором содержатся в ЕГРН
 - - воздушная линия электропередач высокого напряжения ВЛ 110кВ
 - 47:14:0602004 - номер кадастрового квартала
 - - граница кадастрового квартала
 - :11 - обозначение земельного участка, сведения о котором содержатся в ЕГРН
 - - обозначение характерных точек границы публичного сервитута
 - - граница сооружения - ВЛ-110 кВ Балтийская 7/8 участок ЛАЭС-оп. 112 (Кадастровый номер 47:15:0000000:15126)



Подпись _____ Дата "04" марта 2024 г



Ленинградская область
Сосновоборский городской округ
г. Сосновый Бор

47:15:0111002

47:15:0111001

66

11 12 13

14129

14

14129

219

220

10

66

221

Ленинградская область
Ломоносовский район
Лебяженское городское поселение

47:14:0101001

47:14:0000000:39104
(ЕЗП 47:14:0000000:32)

102

9

5

226 224 222
225 223

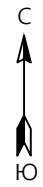
Масштаб 1:2000

Условные обозначения:

- - граница публичного сервитута
- - граница земельного участка, сведения о котором содержатся в ЕГРН
- - воздушная линия электропередач высокого напряжения ВЛ 110кВ
- 47:14:0602004 - номер кадастрового квартала
- - граница кадастрового квартала
- :11 - обозначение земельного участка, сведения о котором содержатся в ЕГРН
- - обозначение характерных точек границы публичного сервитута
- - граница сооружения - ВЛ-110 кВ Балтийская 7/8 участок ЛАЭС-оп. 112 (Кадастровый номер 47:15:0000000:15126)



Подпись _____ Дата "04" марта 2024 г



Ленинградская область
Сосновоборский городской округ
г. Сосновый Бор

47:15:0111012

47:15:0111002

15

16

17

:14129

218

217

216

Ленинградская область
Ломоносовский район
Лебяженское городское поселение

47:14:0101001

47:14:0000000:39104
(ЕЗП 47:14:0000000:32)

:39664


Условные обозначения:

- граница публичного сервитута
- граница земельного участка, сведения о котором содержатся в ЕГРН
- воздушная линия электропередач высокого напряжения ВЛ 110кВ
- 47:14:0602004 - номер кадастрового квартала
- граница кадастрового квартала
- :11 - обозначение земельного участка, сведения о котором содержатся в ЕГРН
- - обозначение характерных точек границы публичного сервитута
- граница сооружения - ВЛ-110 кВ Балтийская 7/8 участок ЛАЭС-оп. 112 (Кадастровый номер 47:15:0000000:15126)

Масштаб 1:2000



Подпись _____ Дата "04" марта 2024 г



Ленинградская область
Сосновоборский городской округ
г. Сосновый Бор

Ленинградская область
Ломоносовский район
Лебяженское городское поселение

47:14:0101001 47:14:0000000:39104
(ЕЗП 47:14:0000000:32)

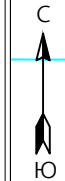
Условные обозначения:

- ▭ - граница публичного сервитута
- ▭ - граница земельного участка, сведения о котором содержатся в ЕГРН
- - воздушная линия электропередач высокого напряжения ВЛ 110кВ
- 47:14:0602004 - номер кадастрового квартала
- - граница кадастрового квартала
- :11 - обозначение земельного участка, сведения о котором содержатся в ЕГРН
- - обозначение характерных точек границы публичного сервитута
- — — - граница сооружения - ВЛ-110 кВ Балтийская 7/8 участок ЛАЭС-оп. 112 (Кадастровый номер 47:15:0000000:15126)

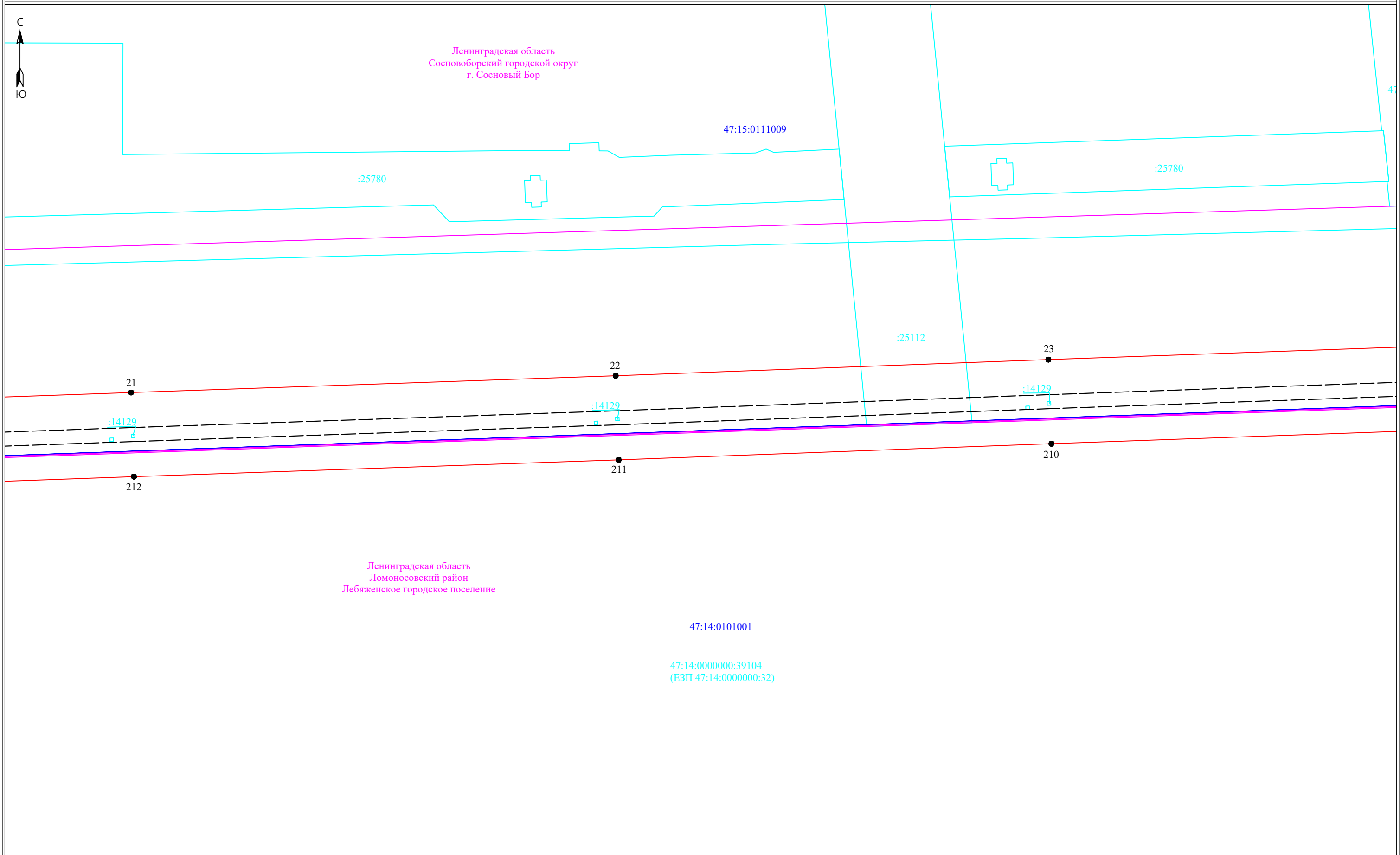
Масштаб 1:2000



Подпись _____ Дата "04" марта 2024 г



Ленинградская область
Сосновоборский городской округ
г. Сосновый Бор



Ленинградская область
Ломоносовский район
Лебяженское городское поселение

47:14:0101001

47:14:0000000:39104
(ЕЗП 47:14:0000000:32)

Масштаб 1:2000

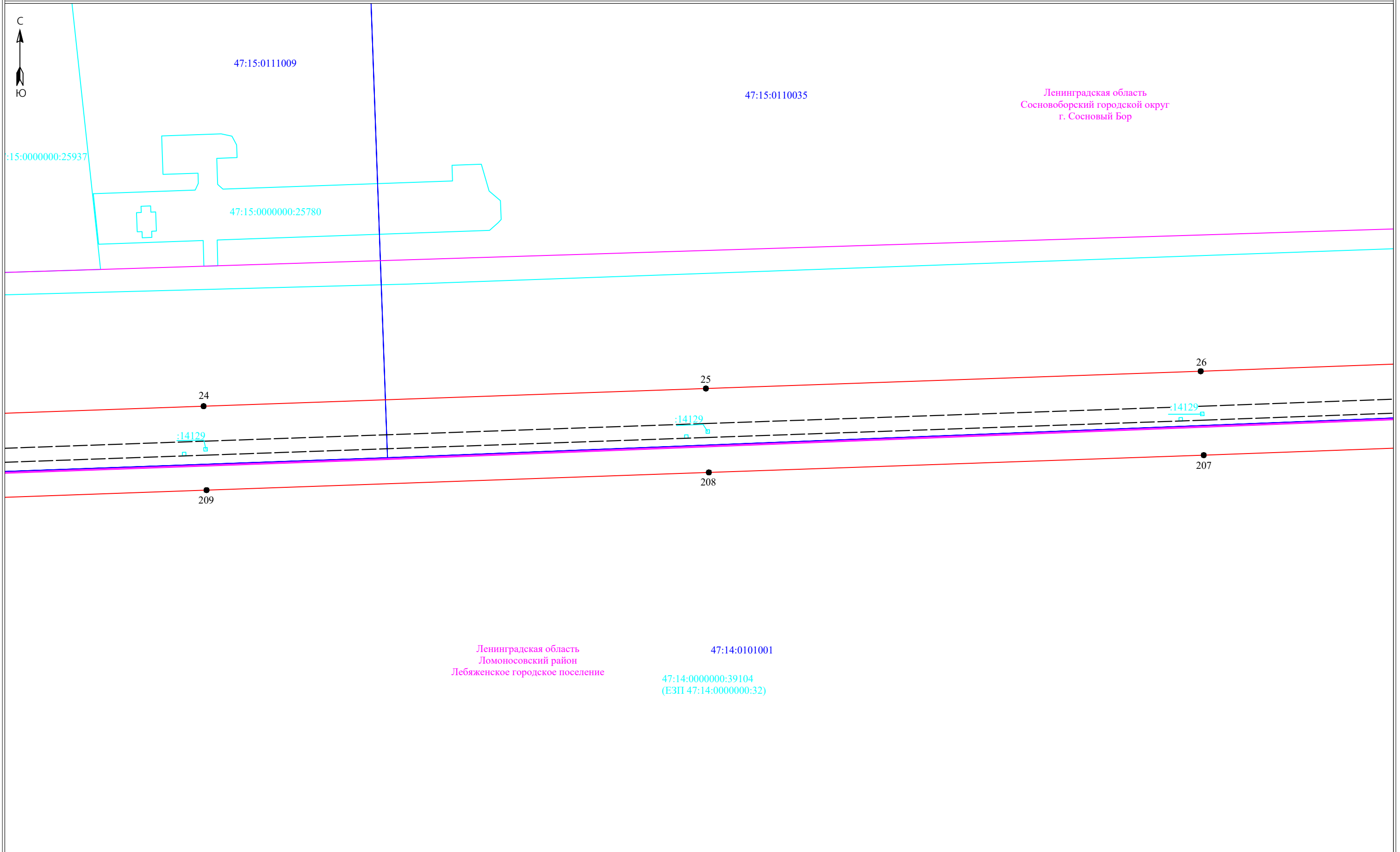
Условные обозначения:

- - граница публичного сервитута
- - граница земельного участка, сведения о котором содержатся в ЕГРН
- - воздушная линия электропередач высокого напряжения ВЛ 110кВ
- 47:14:0602004 - номер кадастрового квартала
- - граница кадастрового квартала
- :11 - обозначение земельного участка, сведения о котором содержатся в ЕГРН
- - обозначение характерных точек границы публичного сервитута
- - граница сооружения - ВЛ-110 кВ Балтийская 7/8 участок ЛАЭС-оп. 112 (Кадастровый номер 47:15:0000000:15126)



Подпись _____

Дата "04" марта 2024 г



Ленинградская область
Сосновоборский городской округ
г. Сосновый Бор

Ленинградская область
Ломоносовский район
Лебяженское городское поселение

47:14:0101001
47:14:0000000:39104
(ЕЗП 47:14:0000000:32)

- Условные обозначения:**
- граница публичного сервитута
 - граница земельного участка, сведения о котором содержатся в ЕГРН
 - воздушная линия электропередач высокого напряжения ВЛ 110кВ
 - 47:14:0602004 - номер кадастрового квартала
 - граница кадастрового квартала
 - :11 - обозначение земельного участка, сведения о котором содержатся в ЕГРН
 - - обозначение характерных точек границы публичного сервитута
 - граница сооружения - ВЛ-110 кВ Балтийская 7/8 участок ЛАЭС-оп. 112 (Кадастровый номер 47:15:0000000:15126)

Масштаб 1:2000



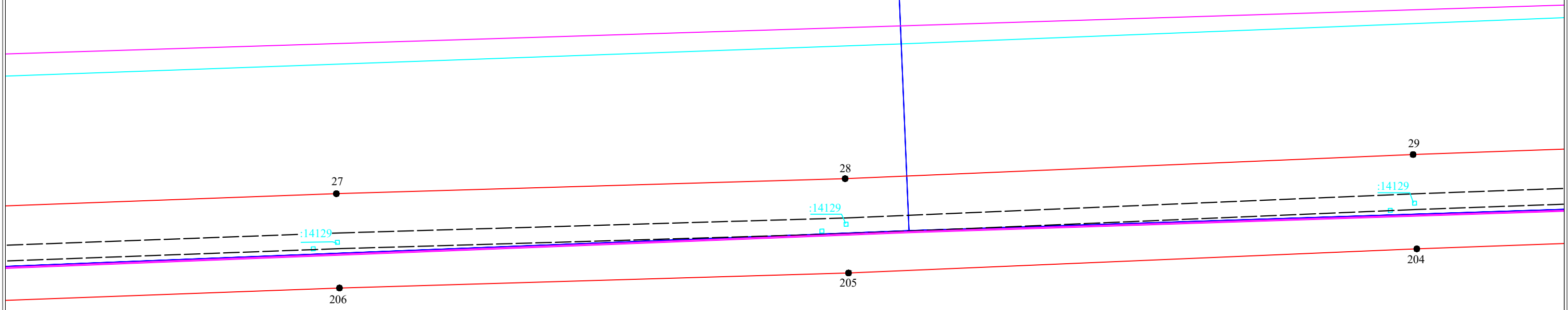
Подпись _____ Дата "04" марта 2024 г



Ленинградская область
Сосновоборский городской округ
г. Сосновый Бор

47:15:0110034

47:15:0110035



Ленинградская область
Ломоносовский район
Лебяженское городское поселение

47:14:0101001

47:14:0000000:39104
(ЕЗП 47:14:0000000:32)

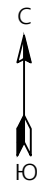
Условные обозначения:

- ▭ - граница публичного сервитута
- ▭ - граница земельного участка, сведения о котором содержатся в ЕГРН
- - воздушная линия электропередач высокого напряжения ВЛ 110кВ
- 47:14:0602004 - номер кадастрового квартала
- - граница кадастрового квартала
- :11 - обозначение земельного участка, сведения о котором содержатся в ЕГРН
- - обозначение характерных точек границы публичного сервитута
- - граница сооружения - ВЛ-110 кВ Балтийская 7/8 участок ЛАЭС-оп. 112 (Кадастровый номер 47:15:0000000:15126)

Масштаб 1:2000

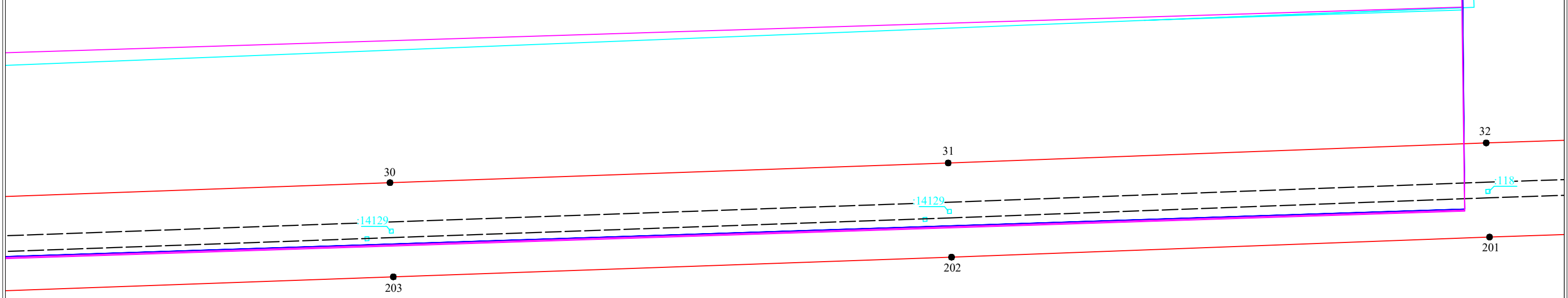


Подпись _____ Дата "04" марта 2024 г



Ленинградская область
Сосновоборский городской округ
г. Сосновый Бор

47:15:0110034



Ленинградская область
Ломоносовский район
Лебяженское городское поселение

47:14:0101001

47:14:0000000:39104
(ЕЗП 47:14:0000000:32)

Условные обозначения:

- - граница публичного сервитута
- - граница земельного участка, сведения о котором содержатся в ЕГРН
- - воздушная линия электропередач высокого напряжения ВЛ 110кВ
- 47:14:0602004 - номер кадастрового квартала
- - граница кадастрового квартала
- :11 - обозначение земельного участка, сведения о котором содержатся в ЕГРН
- - обозначение характерных точек границы публичного сервитута
- - граница сооружения - ВЛ-110 кВ Балтийская 7/8 участок ЛАЭС-оп. 112 (Кадастровый номер 47:15:0000000:15126)

Масштаб 1:2000



Подпись _____ Дата "04" марта 2024 г



Ленинградская область
Ломоносовский район
Лебяженское городское поселение

47:14:0101001

47:14:0000000:39104
(ЕЗП 47:14:0000000:32)

П:23

П:24

П:67

П:68

П:100

П:101

33

34

а:119

а:120

200

199

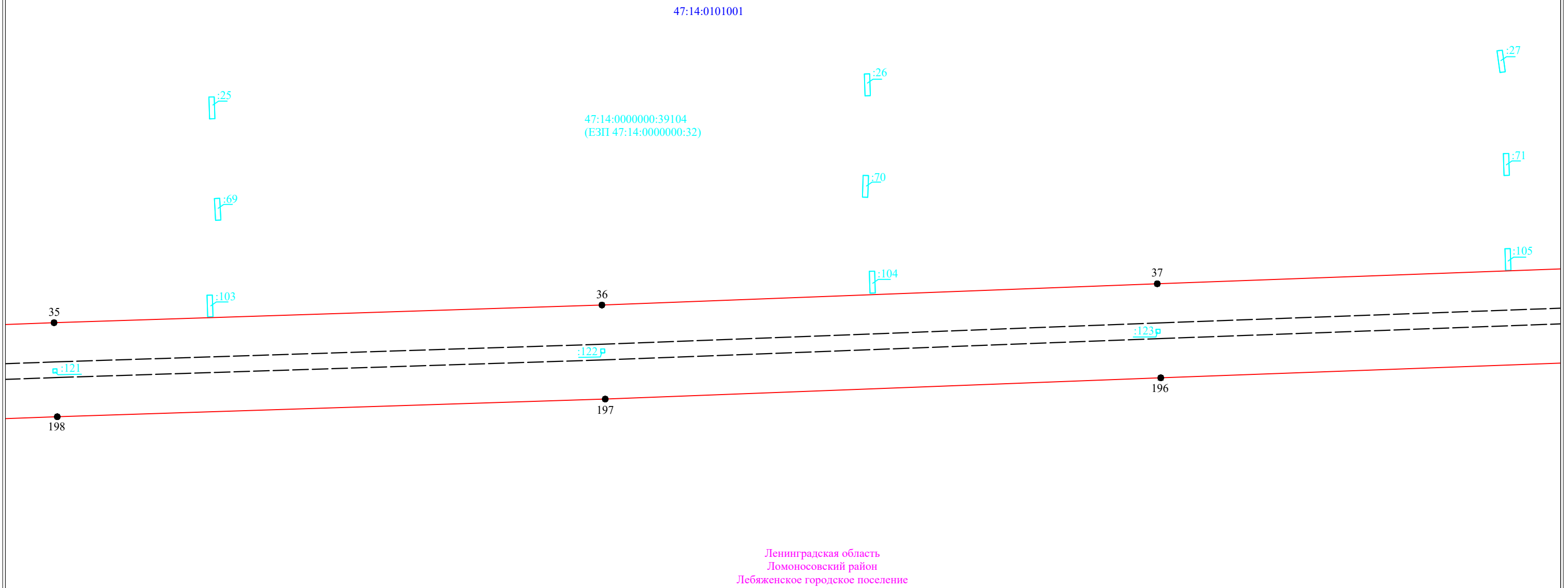
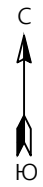
Условные обозначения:

- ▭ - граница публичного сервитута
- ▭ - граница земельного участка, сведения о котором содержатся в ЕГРН
- +—+—+— - воздушная линия электропередач высокого напряжения ВЛ 110кВ
- 47:14:0602004 - номер кадастрового квартала
- - граница кадастрового квартала
- :11 - обозначение земельного участка, сведения о котором содержатся в ЕГРН
- - обозначение характерных точек границы публичного сервитута
- - граница сооружения - ВЛ-110 кВ Балтийская 7/8 участок ЛАЭС-оп. 112 (Кадастровый номер 47:15:0000000:15126)

Масштаб 1:2000



Подпись _____ Дата "04" марта 2024 г

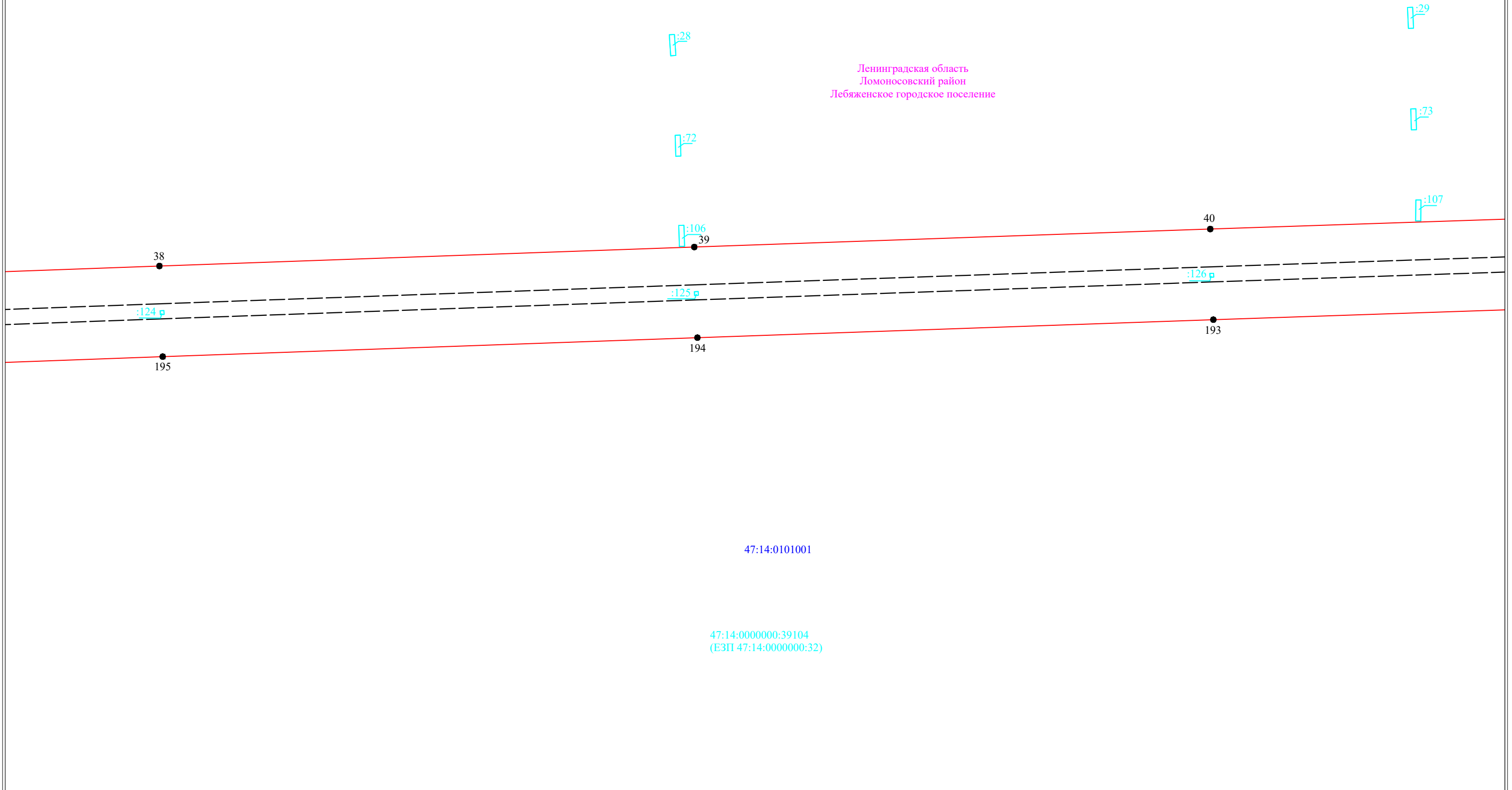
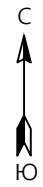


Масштаб 1:2000

- Условные обозначения:**
- ▭ - граница публичного сервитута
 - ▭ - граница земельного участка, сведения о котором содержатся в ЕГРН
 - - воздушная линия электропередач высокого напряжения ВЛ 110кВ
 - 47:14:0602004 - номер кадастрового квартала
 - - граница кадастрового квартала
 - :11 - обозначение земельного участка, сведения о котором содержатся в ЕГРН
 - - обозначение характерных точек границы публичного сервитута
 - - граница сооружения - ВЛ-110 кВ Балтийская 7/8 участок ЛАЭС-оп. 112 (Кадастровый номер 47:15:0000000:15126)



Подпись _____ Дата "04" марта 2024 г



Условные обозначения:

- ▭ - граница публичного сервитута
- ▭ - граница земельного участка, сведения о котором содержатся в ЕГРН
- +—+—+— - воздушная линия электропередач высокого напряжения ВЛ 110кВ
- 47:14:0602004 - номер кадастрового квартала
- - граница кадастрового квартала
- :11 - обозначение земельного участка, сведения о котором содержатся в ЕГРН
- 3 - обозначение характерных точек границы публичного сервитута
- — — - граница сооружения - ВЛ-110 кВ Балтийская 7/8 участок ЛАЭС-оп. 112 (Кадастровый номер 47:15:0000000:15126)

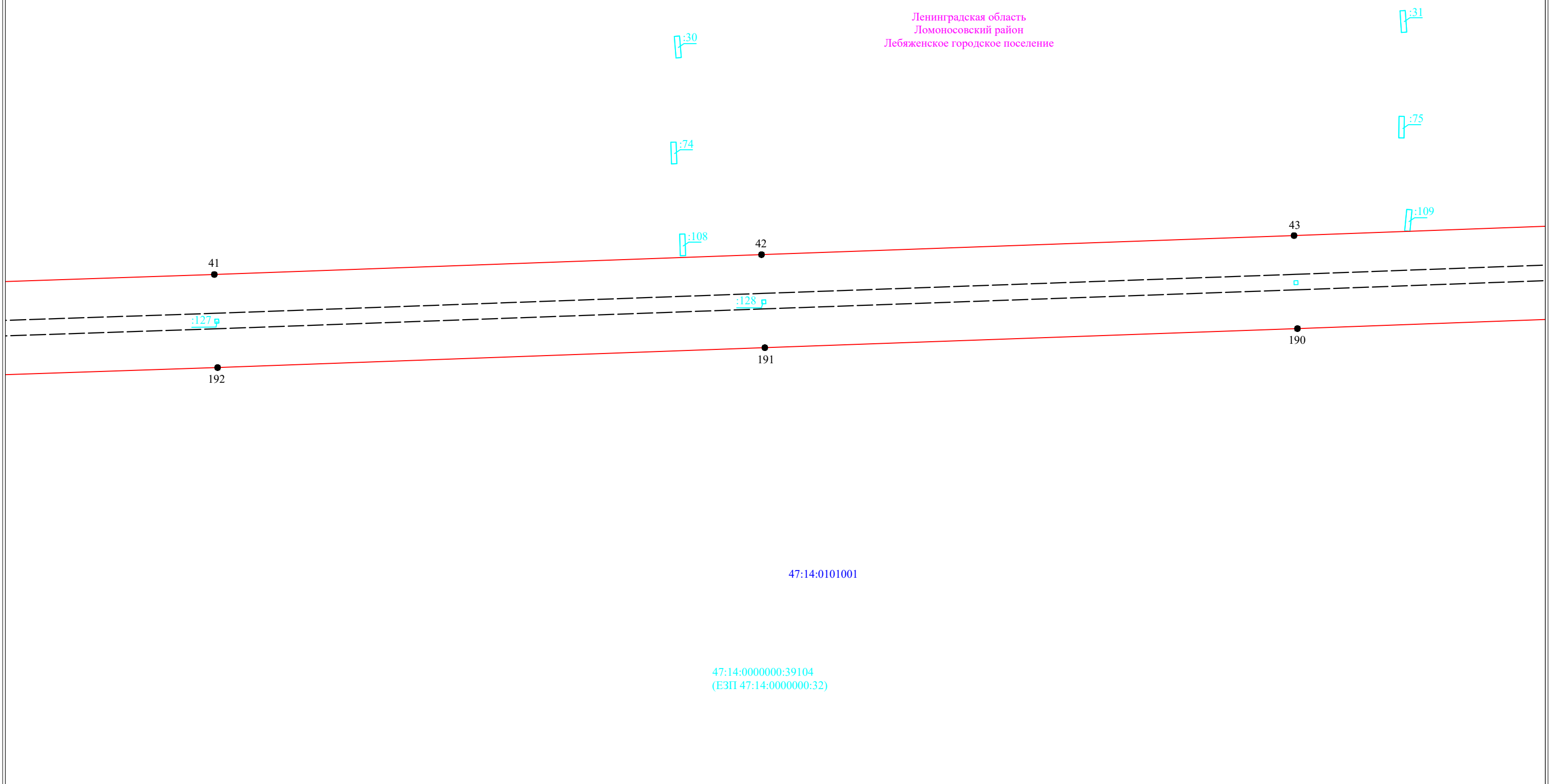
Масштаб 1:2000



Подпись _____ Дата "04" марта 2024 г



Ленинградская область
Ломоносовский район
Лебяженское городское поселение

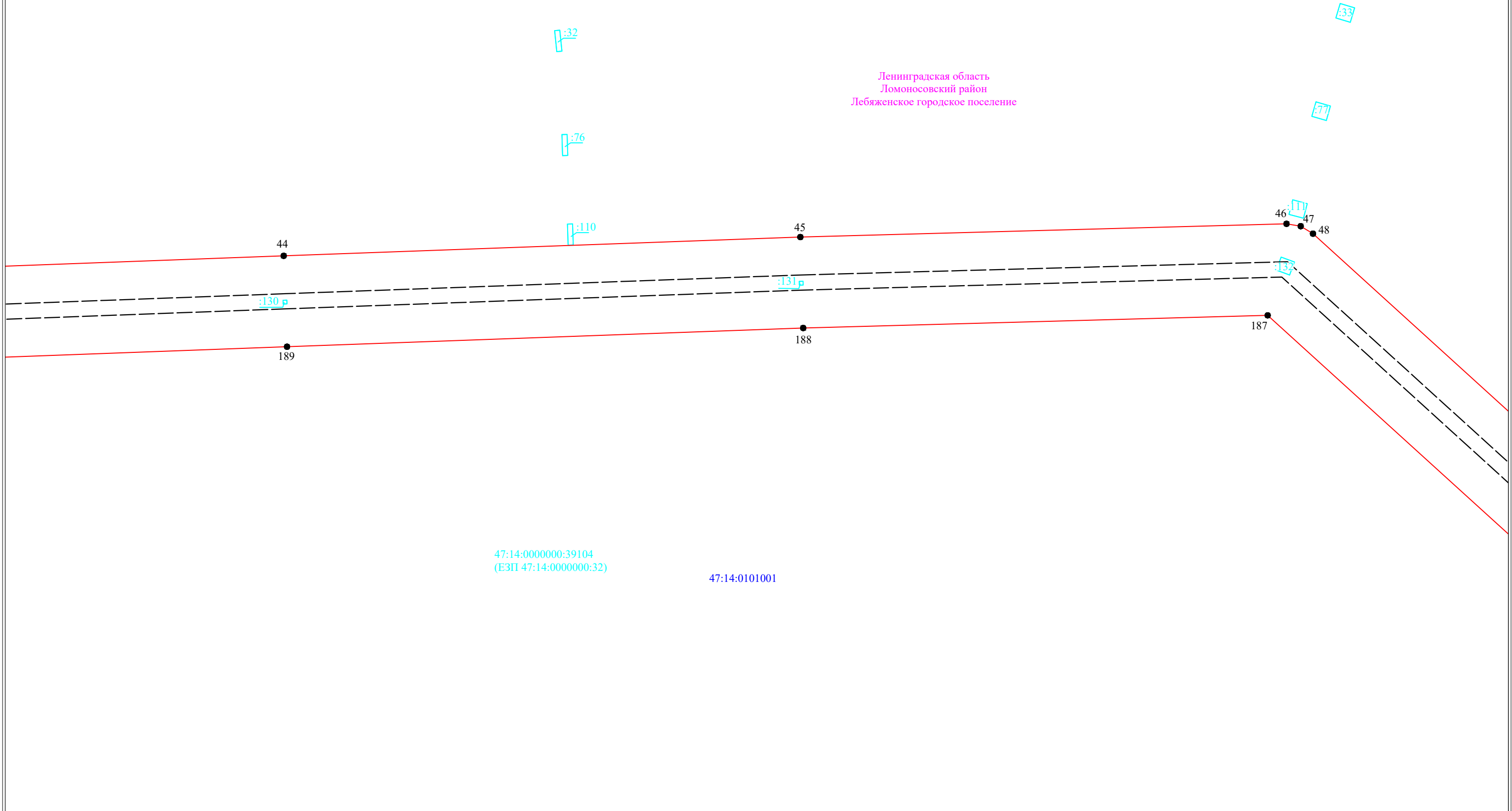


Масштаб 1:2000

- Условные обозначения:**
- ▭ - граница публичного сервитута
 - ▭ - граница земельного участка, сведения о котором содержатся в ЕГРН
 - - воздушная линия электропередач высокого напряжения ВЛ 110кВ
 - 47:14:0602004 - номер кадастрового квартала
 - - граница кадастрового квартала
 - :11 - обозначение земельного участка, сведения о котором содержатся в ЕГРН
 - - обозначение характерных точек границы публичного сервитута
 - - граница сооружения - ВЛ-110 кВ Балтийская 7/8 участок ЛАЭС-оп. 112 (Кадастровый номер 47:15:0000000:15126)



Подпись _____ Дата "04" марта 2024 г



Ленинградская область
Ломоносовский район
Лебяженское городское поселение

47:14:0000000:39104
(ЕЗП 47:14:0000000:32)

47:14:0101001

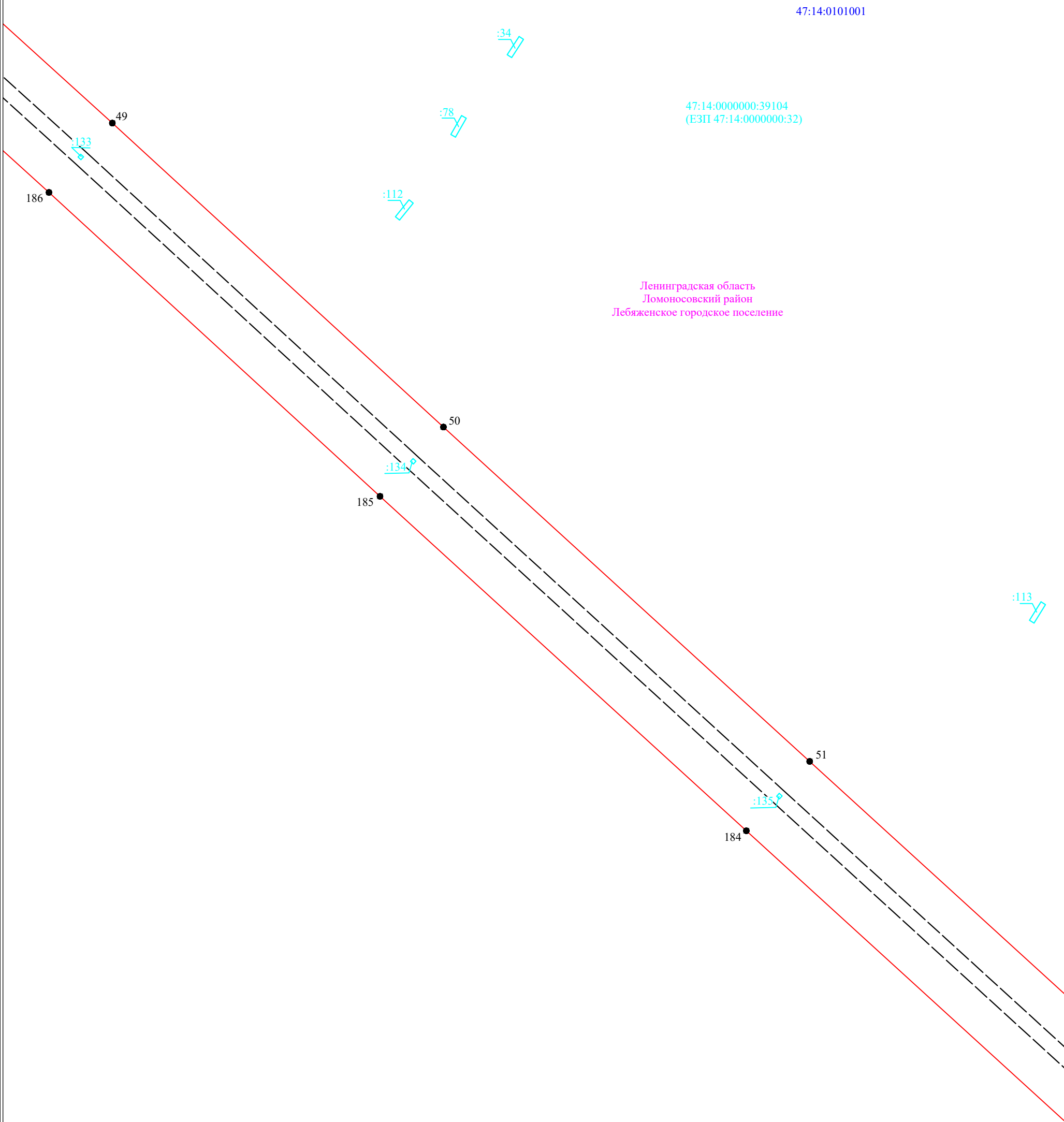
Масштаб 1:2000

Условные обозначения:

- ▭ - граница публичного сервитута
- ▭ - граница земельного участка, сведения о котором содержатся в ЕГРН
- - воздушная линия электропередач высокого напряжения ВЛ 110кВ
- 47:14:0602004 - номер кадастрового квартала
- - граница кадастрового квартала
- :11 - обозначение земельного участка, сведения о котором содержатся в ЕГРН
- - обозначение характерных точек границы публичного сервитута
- - граница сооружения - ВЛ-110 кВ Балтийская 7/8 участок ЛАЭС-оп. 112 (Кадастровый номер 47:15:0000000:15126)



Подпись _____ Дата "04" марта 2024 г



Условные обозначения:


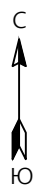
Масштаб 1:2000

- ▬ - граница публичного сервитута
- ▬ - граница земельного участка, сведения о котором содержатся в ЕГРН
- - воздушная линия электропередач высокого напряжения ВЛ 110кВ
- 47:14:0602004 - номер кадастрового квартала
- ▬ - граница кадастрового квартала
- :11 - обозначение земельного участка, сведения о котором содержатся в ЕГРН
- - обозначение характерных точек границы публичного сервитута
- - - - граница сооружения - ВЛ-110 кВ Балтийская 7/8 участок ЛАЭС-оп. 112 (Кадастровый номер 47:15:0000000:15126)

Подпись _____



Дата "04" марта 2024 г



Ленинградская область
Ломоносовский район
Лебяженское городское поселение

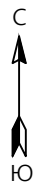
Условные обозначения:

Масштаб 1:2000

- - граница публично сервитута
- - граница земельного участка, сведения о котором содержатся в ЕГРН
- - воздушная линия электропередач высокого напряжения ВЛ 110кВ
- 47:14:0602004 - номер кадастрового квартала
- - граница кадастрового квартала
- :11 - обозначение земельного участка, сведения о котором содержатся в ЕГРН
- 3 - обозначение характерных точек границы публично сервитута
- - - - граница сооружения - ВЛ-110 кВ Балтийская 7/8 участок ЛАЭС-оп. 112 (Кадастровый номер 47:15:0000000:15126)



Подпись _____ Дата "04" марта 2024 г



:116

Ленинградская область
Ломоносовский район
Лебяженское городское поселение

47:14:0101001

47:14:0000000:39104
(ЕЗП 47:14:0000000:32)

:139

180

55

:140

179

56

:141

178

Условные обозначения:

Масштаб 1:2000

- граница публично сервитута
- граница земельного участка, сведения о котором содержатся в ЕГРН
- воздушная линия электропередач высокого напряжения ВЛ 110кВ
- 47:14:0602004 - номер кадастрового квартала
- граница кадастрового квартала
- обозначение земельного участка, сведения о котором содержатся в ЕГРН
- обозначение характерных точек границы публично сервитута
- граница сооружения - ВЛ-110 кВ Балтийская 7/8 участок ЛАЭС-оп. 112 (Кадастровый номер 47:15:0000000:15126)

Подпись _____



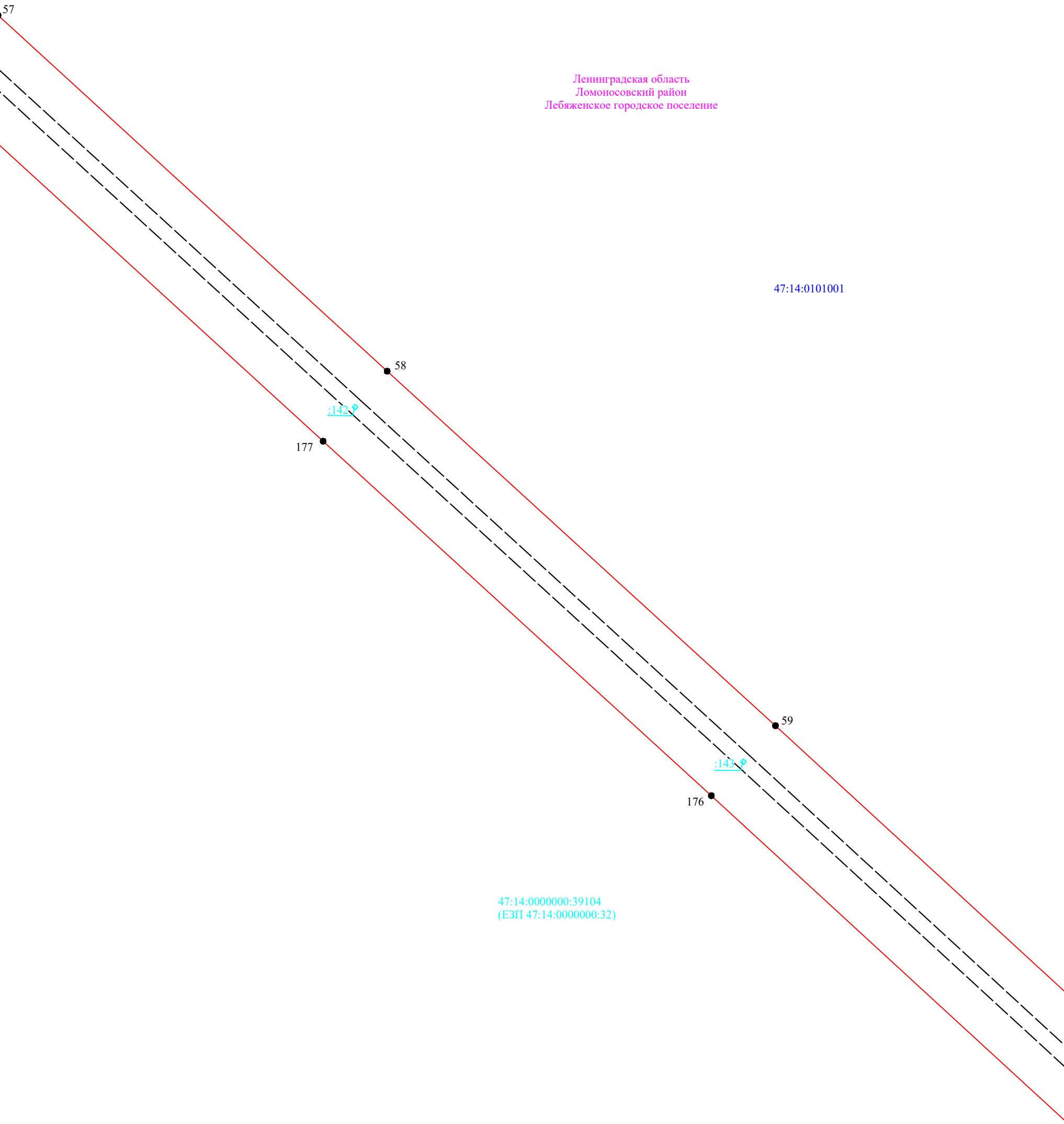
Дата "04" марта 2024 г



Ленинградская область
Ломоносовский район
Лебяженское городское поселение

47:14:0101001

47:14:0000000:39104
(ЕЗП 47:14:0000000:32)



Условные обозначения:

Масштаб 1:2000

- граница публичного сервитута
- граница земельного участка, сведения о котором содержатся в ЕГРН
- воздушная линия электропередач высокого напряжения ВЛ 110кВ
- 47:14:0602004 - номер кадастрового квартала
- граница кадастрового квартала
- обозначение земельного участка, сведения о котором содержатся в ЕГРН
- обозначение характерных точек границы публичного сервитута
- граница сооружения - ВЛ-110 кВ Балтийская 7/8 участок ЛАЭС-оп. 112 (Кадастровый номер 47:15:0000000:15126)

Подпись _____



Дата "04" марта 2024 г



Ленинградская область
Ломоносовский район
Лебяженское городское поселение

47:14:0101001

47:14:0000000:39104
(ЕЗП 47:14:0000000:32)

Условные обозначения:

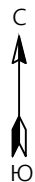
Масштаб 1:2000

- граница публичного сервитута
- граница земельного участка, сведения о котором содержатся в ЕГРН
- воздушная линия электропередач высокого напряжения ВЛ 110кВ
- 47:14:0602004 - номер кадастрового квартала
- граница кадастрового квартала
- обозначение земельного участка, сведения о котором содержатся в ЕГРН
- обозначение характерных точек границы публичного сервитута
- граница сооружения - ВЛ-110 кВ Балтийская 7/8 участок ЛАЭС-оп. 112 (Кадастровый номер 47:15:0000000:15126)

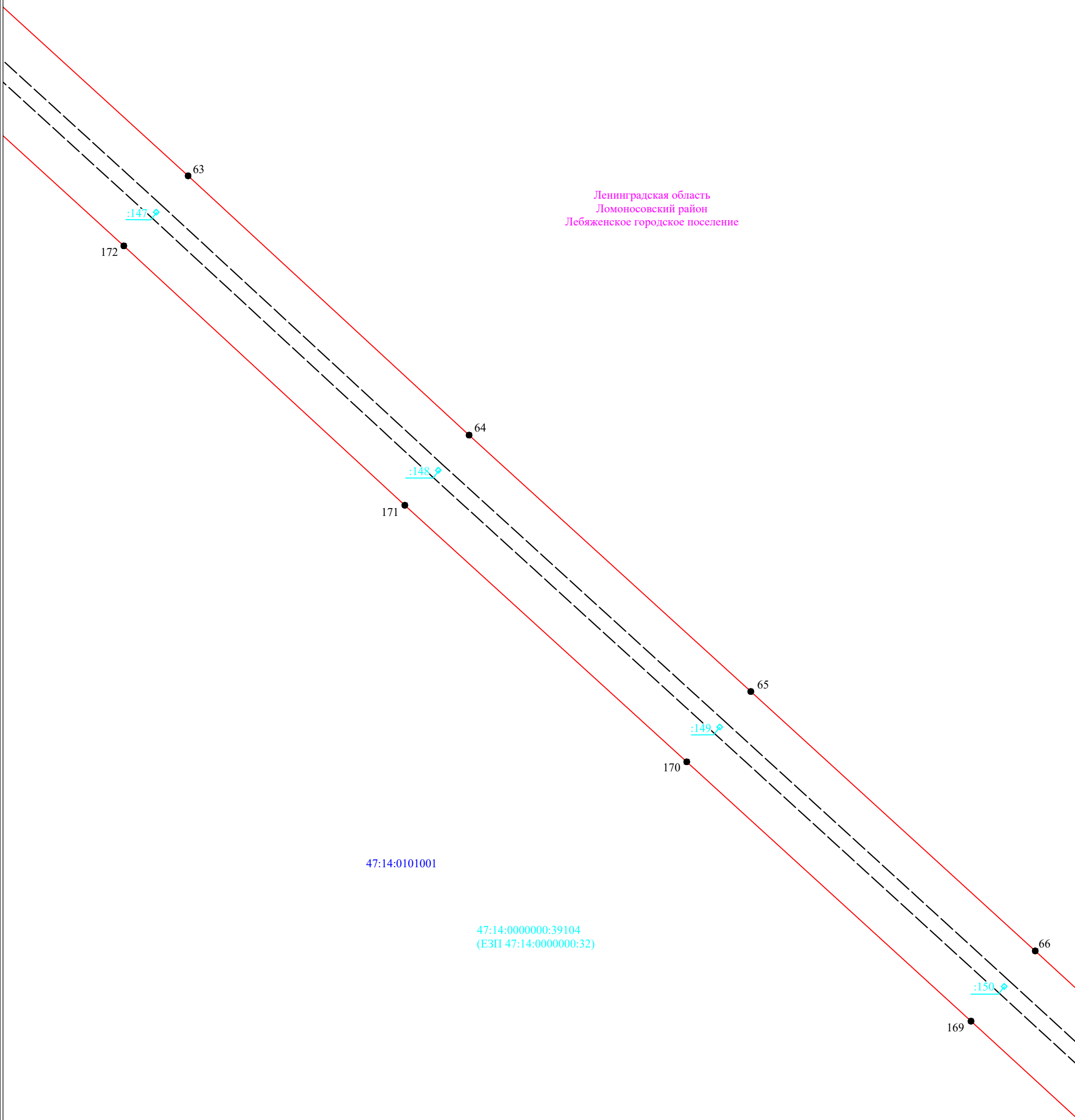
Подпись _____



Дата "04" марта 2024 г



Ленинградская область
Ломоносовский район
Лебяженское городское поселение



Условные обозначения:


Масштаб 1:2000

- - граница публичного сервитута
- - граница земельного участка, сведения о котором содержатся в ЕГРН
- - воздушная линия электропередач высокого напряжения ВЛ 110кВ
- 47:14:0602004 - номер кадастрового квартала
- - граница кадастрового квартала
- :11 - обозначение земельного участка, сведения о котором содержатся в ЕГРН
- 3 - обозначение характерных точек границы публичного сервитута
- - - - граница сооружения - ВЛ-110 кВ Балтийская 7/8 участок ЛАЭС-оп. 112 (Кадастровый номер 47:15:0000000:15126)

Подпись _____



Дата "04" марта 2024 г



Ленинградская область
Ломоносовский район
Лебяженское городское поселение

47:14:0101001

47:14:0000000:39104
(ЕЗП 47:14:0000000:32)

Условные обозначения:

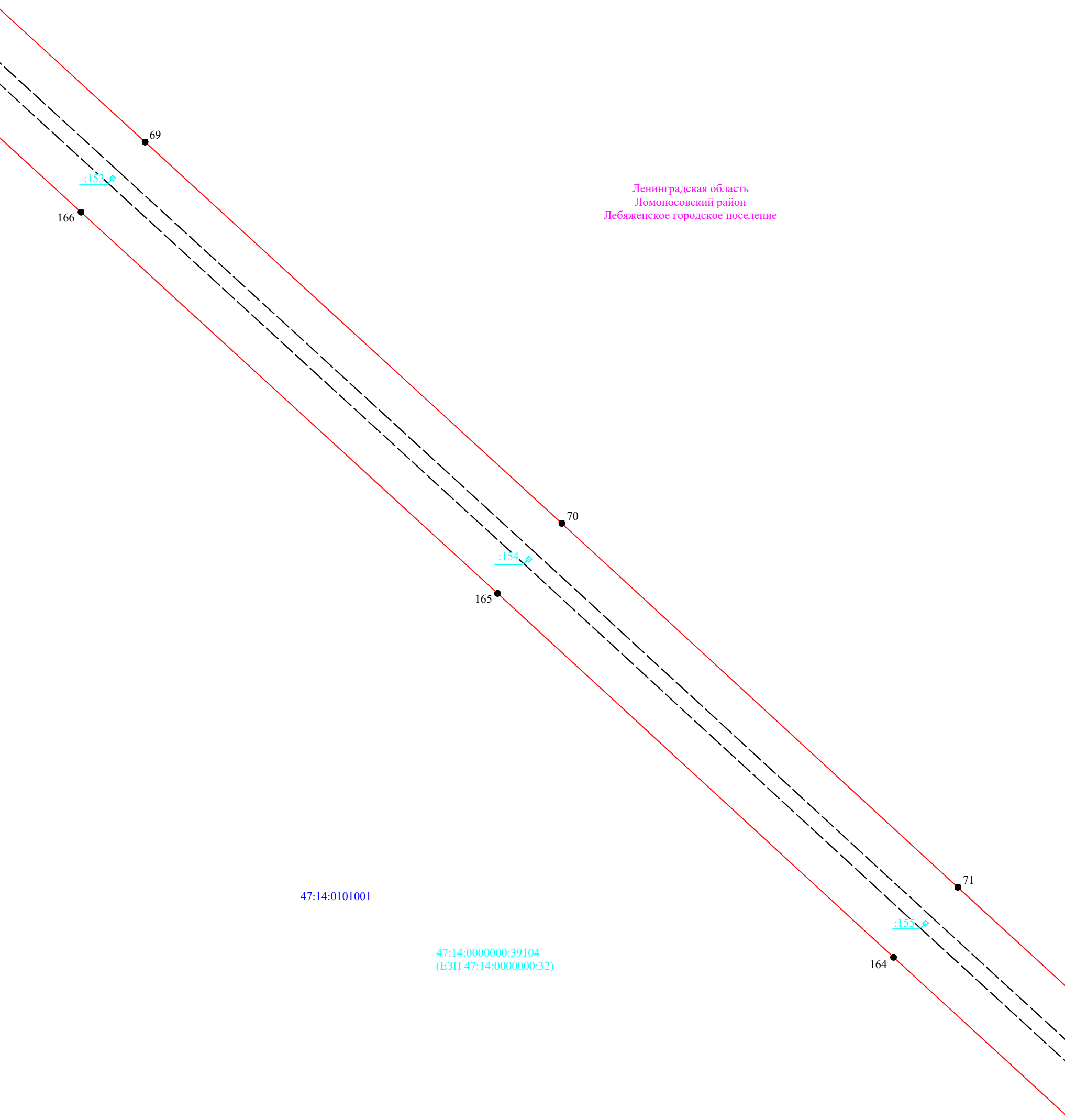
Масштаб 1:2000

- - граница публичного сервитута
- - граница земельного участка, сведения о котором содержатся в ЕГРН
- - воздушная линия электропередач высокого напряжения ВЛ 110кВ
- 47:14:0602004 - номер кадастрового квартала
- - граница кадастрового квартала
- :11 - обозначение земельного участка, сведения о котором содержатся в ЕГРН
- 3 - обозначение характерных точек границы публичного сервитута
- - граница сооружения - ВЛ-110 кВ Балтийская 7/8 участок ЛАЭС-оп. 112 (Кадастровый номер 47:15:0000000:15126)

Подпись _____



Дата "04" марта 2024 г



Ленинградская область
Ломоносовский район
Лебяженское городское поселение

47:14:0101001

47:14:0000000:39104
(ЕЗП 47:14:0000000:32)

164

Условные обозначения:

Масштаб 1:2000

- - граница публичного сервитута
- - граница земельного участка, сведения о котором содержатся в ЕГРН
- - воздушная линия электропередач высокого напряжения ВЛ 110кВ
- 47:14:0602004 - номер кадастрового квартала
- - граница кадастрового квартала
- :11 - обозначение земельного участка, сведения о котором содержатся в ЕГРН
- 3 - обозначение характерных точек границы публичного сервитута
- - граница сооружения - ВЛ-110 кВ Балтийская 7/8 участок ЛАЭС-оп. 112 (Кадастровый номер 47:15:0000000:15126)

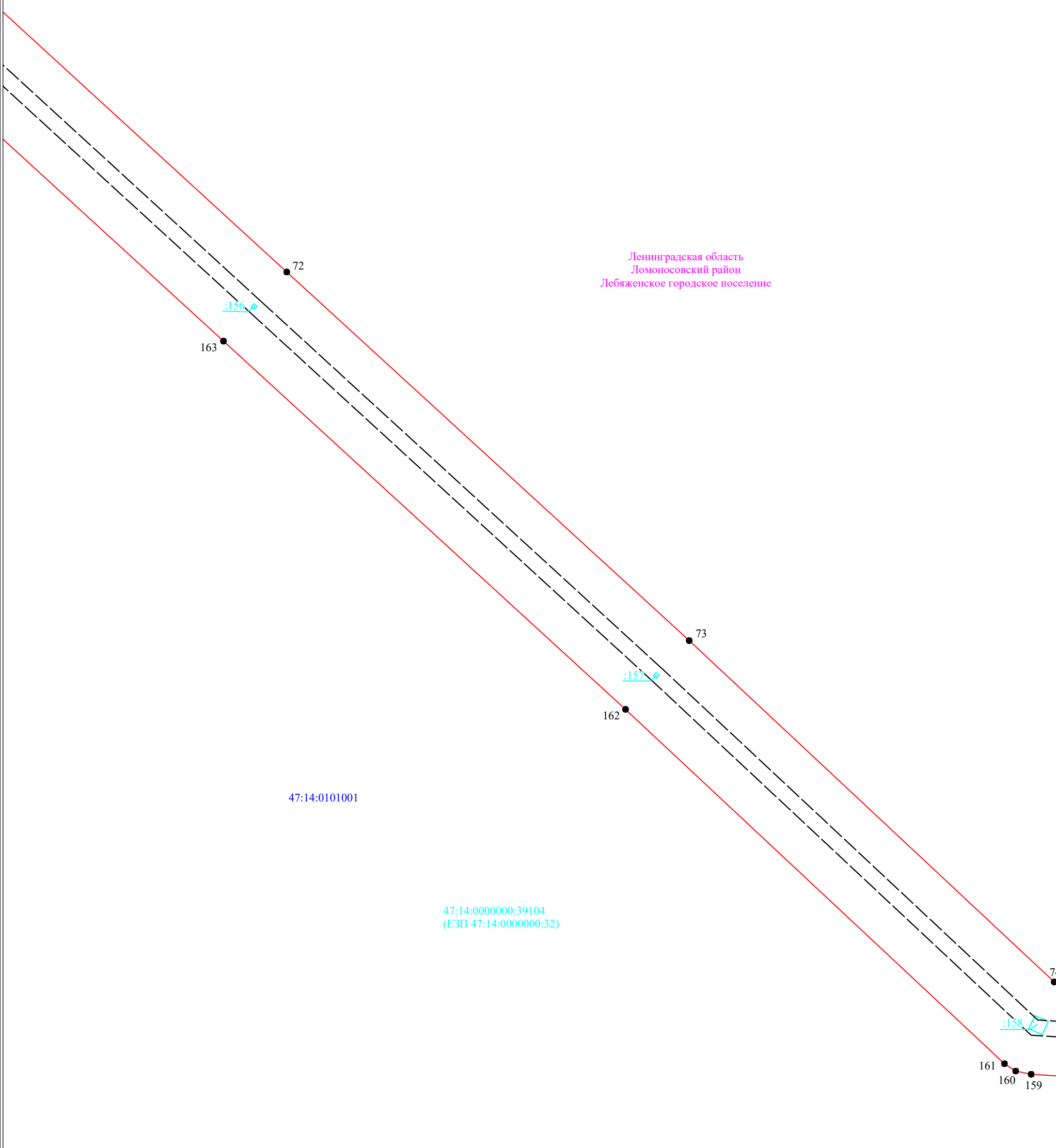
Подпись _____



Дата "04" марта 2024 г



Ленинградская область
Ломоносовский район
Лебяженское городское поселение



Условные обозначения:

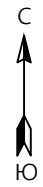
Масштаб 1:2000

- - граница публичного сервитута
- граница земельного участка, сведения о котором содержатся в ЕГРН
- - воздушная линия электропередач высокого напряжения ВЛ 110кВ
- - граница кадастрового квартала
- 47:14:0602004 - номер кадастрового квартала
- - граница кадастрового квартала
- :11 - обозначение земельного участка, сведения о котором содержатся в ЕГРН
- - обозначение характерных точек границы публичного сервитута
- граница сооружения - ВЛ-110 кВ Балтийская 7/8 участок ЛАЭС-оп. 112 (Кадастровый номер 47:15:0000000:15126)

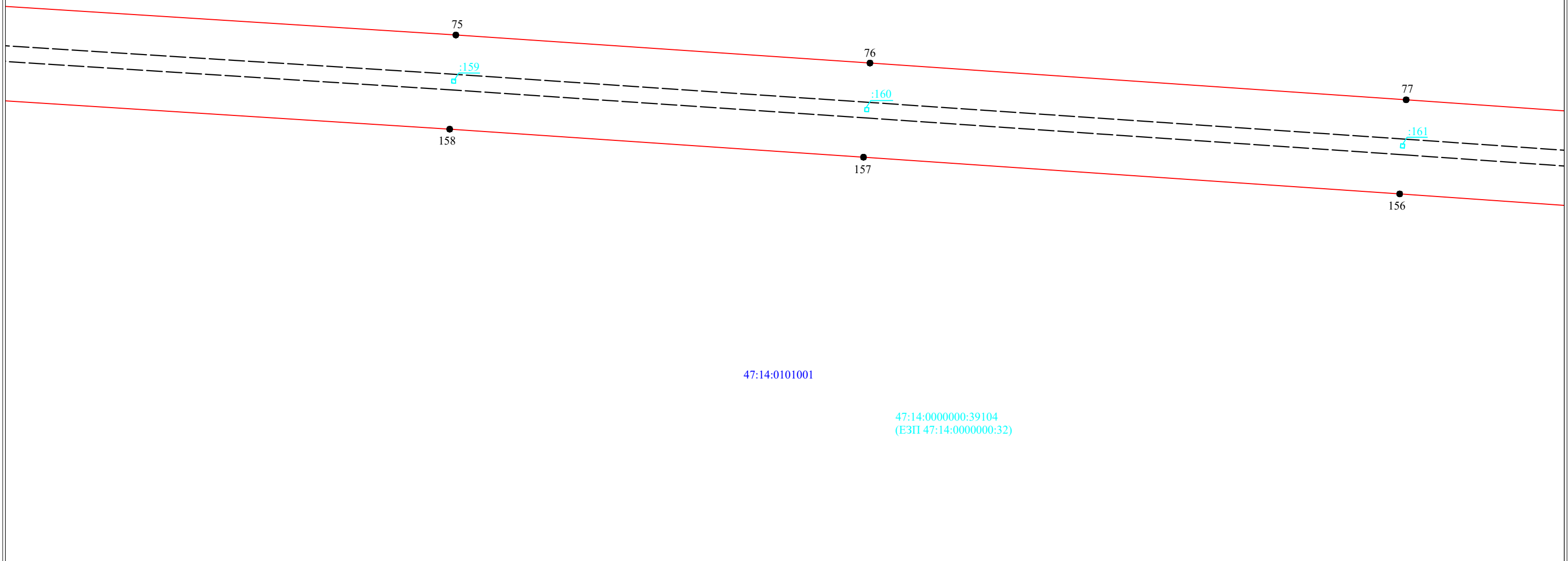
Подпись _____



Дата "04" марта 2024 г



Ленинградская область
Ломоносовский район
Лебяженское городское поселение



47:14:0101001

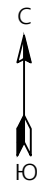
47:14:0000000:39104
(ЕЗП 47:14:0000000:32)

Масштаб 1:2000

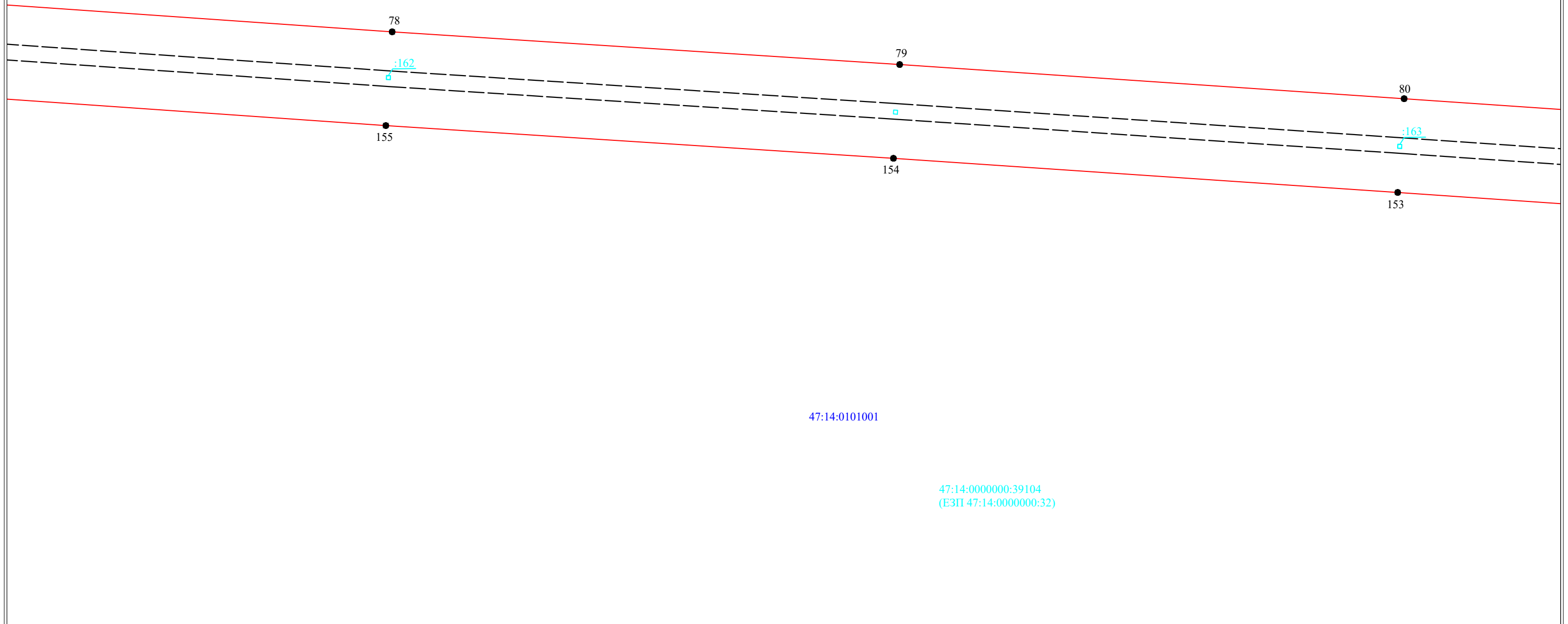
- Условные обозначения:**
- граница публичного сервитута
 - граница земельного участка, сведения о котором содержатся в ЕГРН
 - воздушная линия электропередач высокого напряжения ВЛ 110кВ
 - 47:14:0602004 - номер кадастрового квартала
 - граница кадастрового квартала
 - обозначение земельного участка, сведения о котором содержатся в ЕГРН
 - обозначение характерных точек границы публичного сервитута
 - граница сооружения - ВЛ-110 кВ Балтийская 7/8 участок ЛАЭС-оп. 112 (Кадастровый номер 47:15:0000000:15126)



Подпись _____ Дата "04" марта 2024 г



Ленинградская область
Ломоносовский район
Лебяженское городское поселение

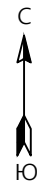


Масштаб 1:2000

- Условные обозначения:**
- ▭ - граница публичного сервитута
 - ▭ - граница земельного участка, сведения о котором содержатся в ЕГРН
 - - воздушная линия электропередач высокого напряжения ВЛ 110кВ
 - 47:14:0602004 - номер кадастрового квартала
 - - граница кадастрового квартала
 - :11 - обозначение земельного участка, сведения о котором содержатся в ЕГРН
 - - обозначение характерных точек границы публичного сервитута
 - - граница сооружения - ВЛ-110 кВ Балтийская 7/8 участок ЛАЭС-оп. 112 (Кадастровый номер 47:15:0000000:15126)



Подпись _____ Дата "04" марта 2024 г



Ленинградская область
Ломоносовский район
Лебяженское городское поселение

Ленинградская область
Ломоносовский район
Лопухинское сельское поселение

47:14:0000000:39108
(ЕЗП 47:14:0000000:32)

47:14:0101001

47:14:0801001

81

82

83

152

151

150

47:14:0000000:39104
(ЕЗП 47:14:0000000:32)









:164

:152

:153

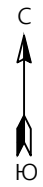
Масштаб 1:2000

Условные обозначения:

-  - граница публичного сервитута
-  - граница земельного участка, сведения о котором содержатся в ЕГРН
-  - воздушная линия электропередач высокого напряжения ВЛ 110кВ
-  - номер кадастрового квартала
-  - граница кадастрового квартала
-  :11 - обозначение земельного участка, сведения о котором содержатся в ЕГРН
-  •3 - обозначение характерных точек границы публичного сервитута
-  - граница сооружения - ВЛ-110 кВ Балтийская 7/8 участок ЛАЭС-оп. 112 (Кадастровый номер 47:15:0000000:15126)



Подпись _____ Дата "04" марта 2024 г



Ленинградская область
Ломоносовский район
Лопухинское сельское поселение

47:14:0801001

47:14:0201001

47:14:0000000:39108
(ЕЗП 47:14:0000000:32)

Ленинградская область
Ломоносовский район
Пениковское сельское поселение

84

85

149

148

к:154

к:155

к:204

:16

:49









:52

:7

:49

:91

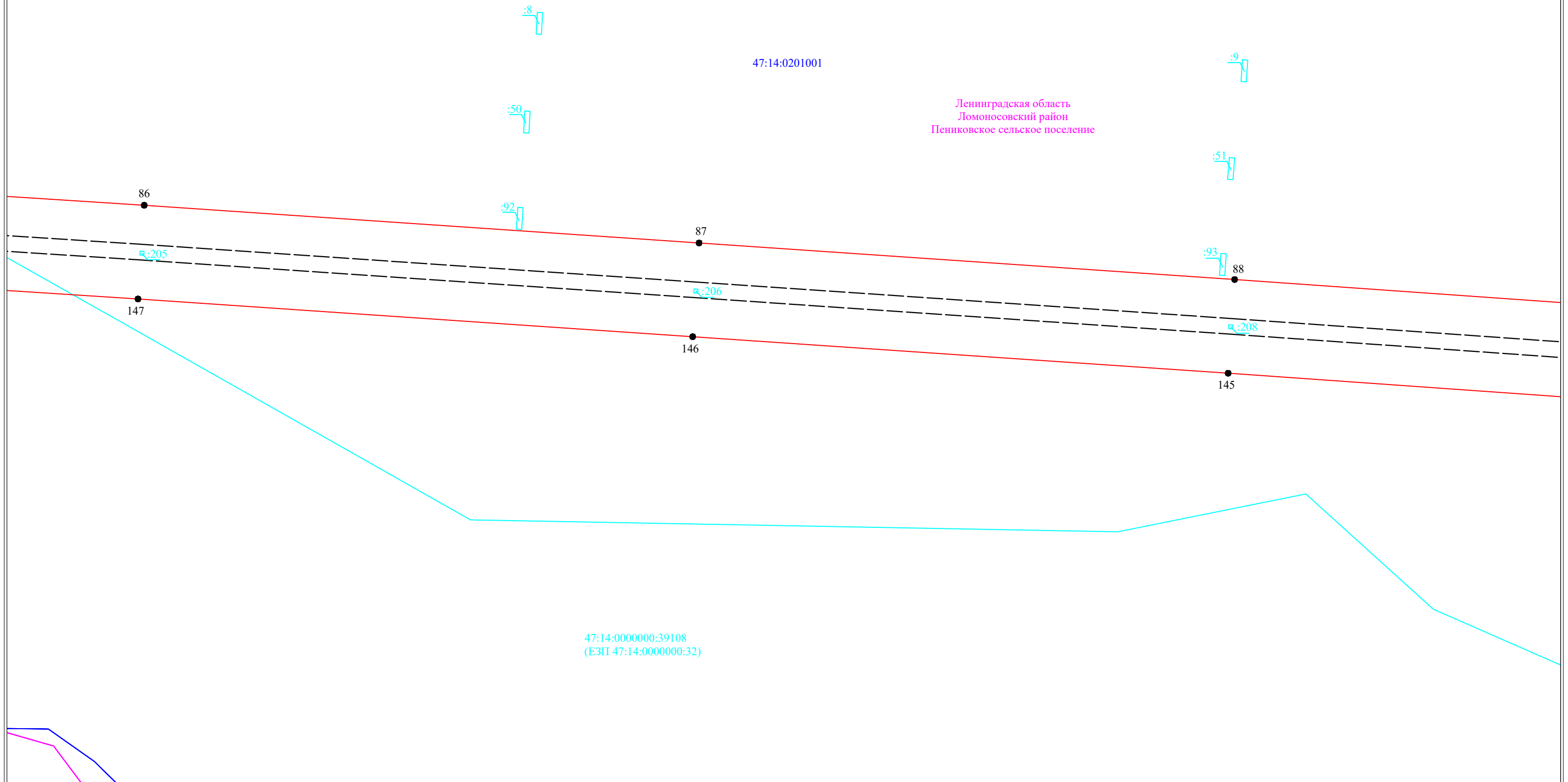
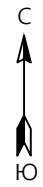
Условные обозначения:

-  - граница публичного сервитута
-  - граница земельного участка, сведения о котором содержатся в ЕГРН
-  - воздушная линия электропередач высокого напряжения ВЛ 110кВ
-  - номер кадастрового квартала
-  - граница кадастрового квартала
-  :11 - обозначение земельного участка, сведения о котором содержатся в ЕГРН
-  ● - обозначение характерных точек границы публичного сервитута
-  - граница сооружения - ВЛ-110 кВ Балтийская 7/8 участок ЛАЭС-оп. 112 (Кадастровый номер 47:15:0000000:15126)

Масштаб 1:2000



Подпись _____ Дата "04" марта 2024 г

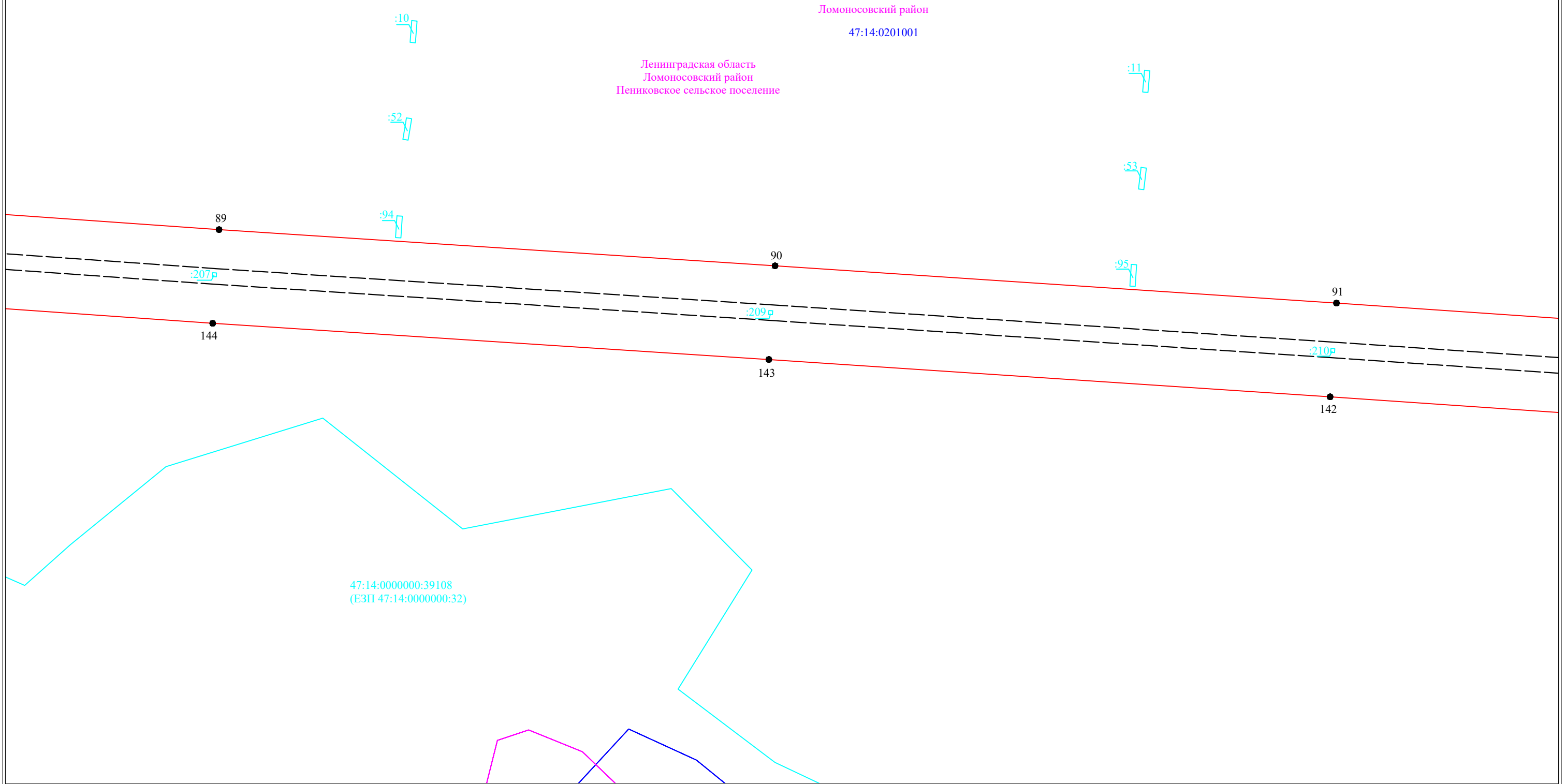
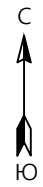


- Условные обозначения:**
- - граница публичного сервитута
 - - граница земельного участка, сведения о котором содержатся в ЕГРН
 - - воздушная линия электропередач высокого напряжения ВЛ 110кВ
 - 47:14:0602004 - номер кадастрового квартала
 - - граница кадастрового квартала
 - :11 - обозначение земельного участка, сведения о котором содержатся в ЕГРН
 - - обозначение характерных точек границы публичного сервитута
 - - граница сооружения - ВЛ-110 кВ Балтийская 7/8 участок ЛАЭС-оп. 112 (Кадастровый номер 47:15:0000000:15126)

Масштаб 1:2000



Подпись _____ Дата "04" марта 2024 г



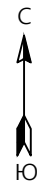
Масштаб 1:2000

Условные обозначения:

- ▭ - граница публичного сервитута
- ▭ - граница земельного участка, сведения о котором содержатся в ЕГРН
- - воздушная линия электропередач высокого напряжения ВЛ 110кВ
- - номер кадастрового квартала
- - граница кадастрового квартала
- :11 - обозначение земельного участка, сведения о котором содержатся в ЕГРН
- - обозначение характерных точек границы публичного сервитута
- - граница сооружения - ВЛ-110 кВ Балтийская 7/8 участок ЛАЭС-оп. 112 (Кадастровый номер 47:15:0000000:15126)

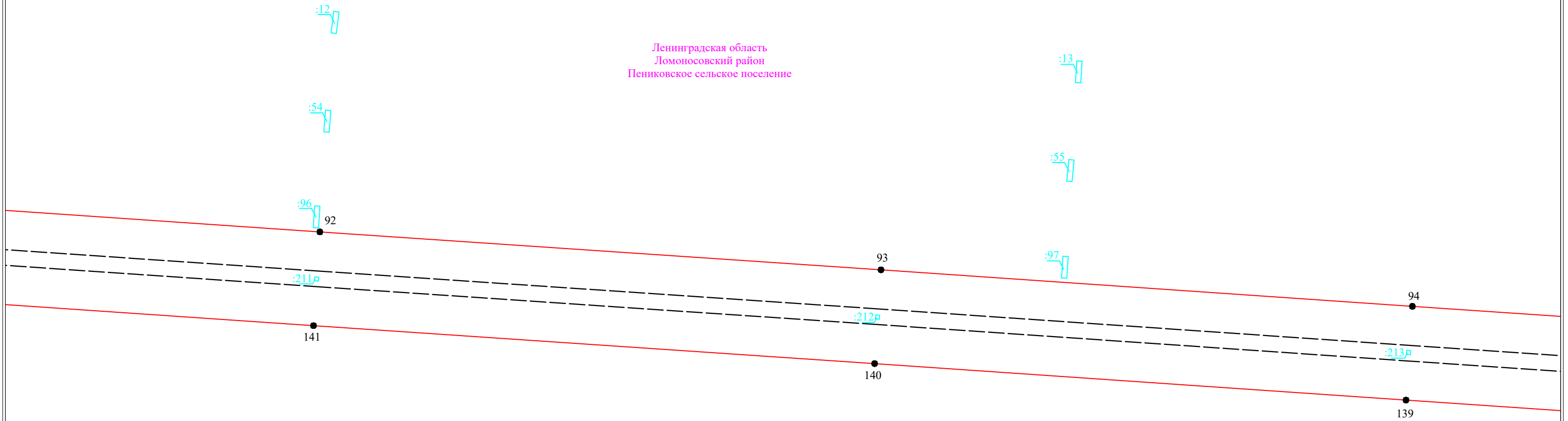


Подпись _____ Дата "04" марта 2024 г



47:14:0201001

Ленинградская область
Ломоносовский район
Пениковское сельское поселение



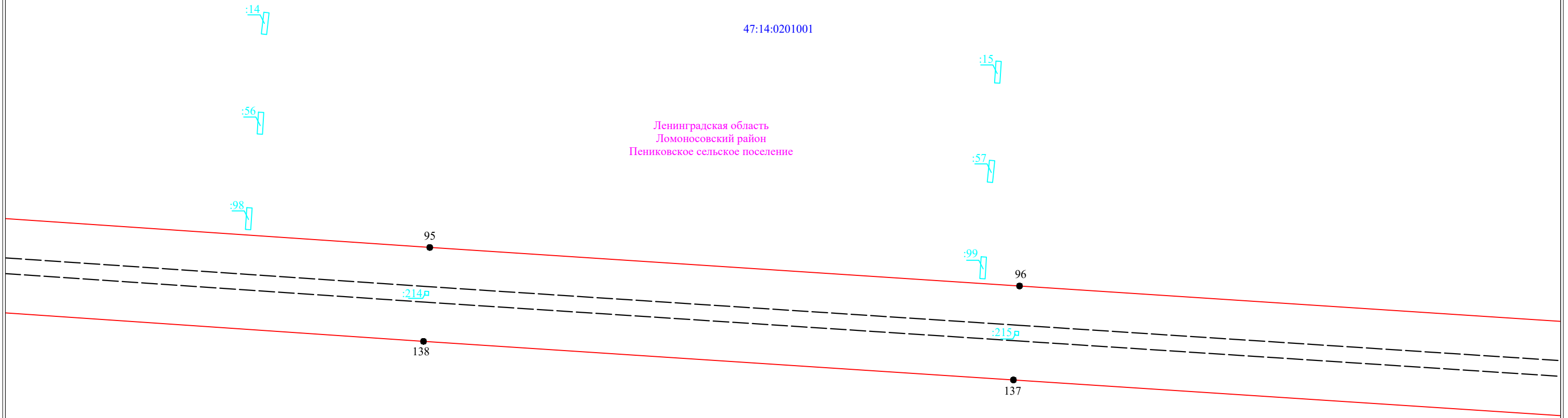
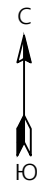
Условные обозначения:

- - граница публичного сервитута
- - граница земельного участка, сведения о котором содержатся в ЕГРН
- - воздушная линия электропередач высокого напряжения ВЛ 110кВ
- 47:14:0602004 - номер кадастрового квартала
- - граница кадастрового квартала
- :11 - обозначение земельного участка, сведения о котором содержатся в ЕГРН
- - обозначение характерных точек границы публичного сервитута
- - граница сооружения - ВЛ-110 кВ Балтийская 7/8 участок ЛАЭС-оп. 112 (Кадастровый номер 47:15:0000000:15126)

Масштаб 1:2000



Подпись _____ Дата "04" марта 2024 г

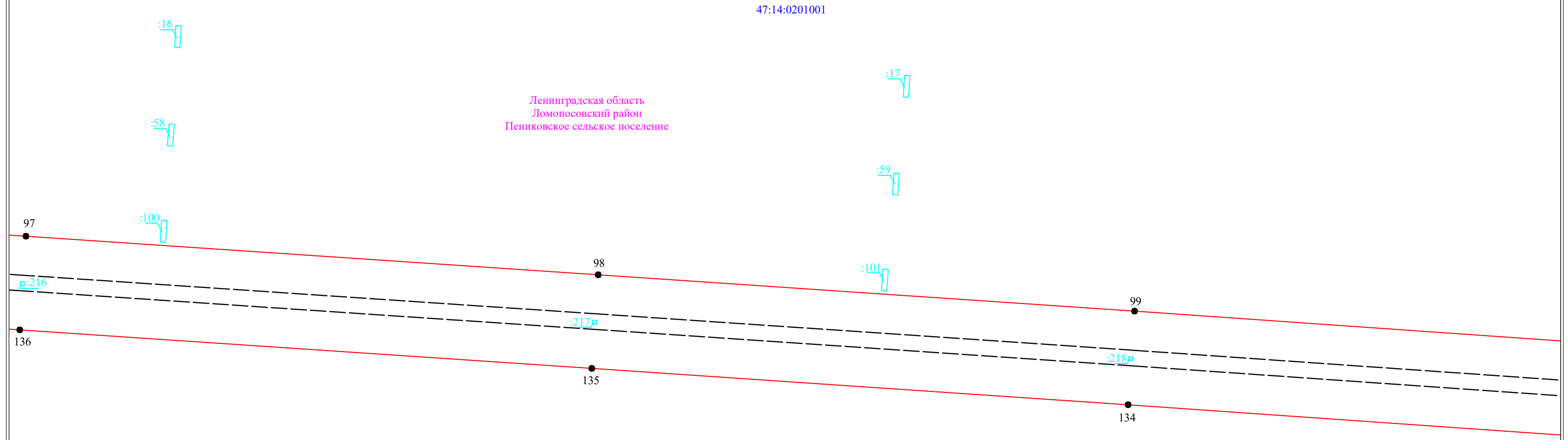
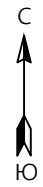


- Условные обозначения:**
- ▭ - граница публичного сервитута
 - ▭ - граница земельного участка, сведения о котором содержатся в ЕГРН
 - - воздушная линия электропередач высокого напряжения ВЛ 110кВ
 - 47:14:0602004 - номер кадастрового квартала
 - - граница кадастрового квартала
 - :11 - обозначение земельного участка, сведения о котором содержатся в ЕГРН
 - - обозначение характерных точек границы публичного сервитута
 - — - граница сооружения - ВЛ-110 кВ Балтийская 7/8 участок ЛАЭС-оп. 112 (Кадастровый номер 47:15:0000000:15126)

Масштаб 1:2000



Подпись _____ Дата "04" марта 2024 г



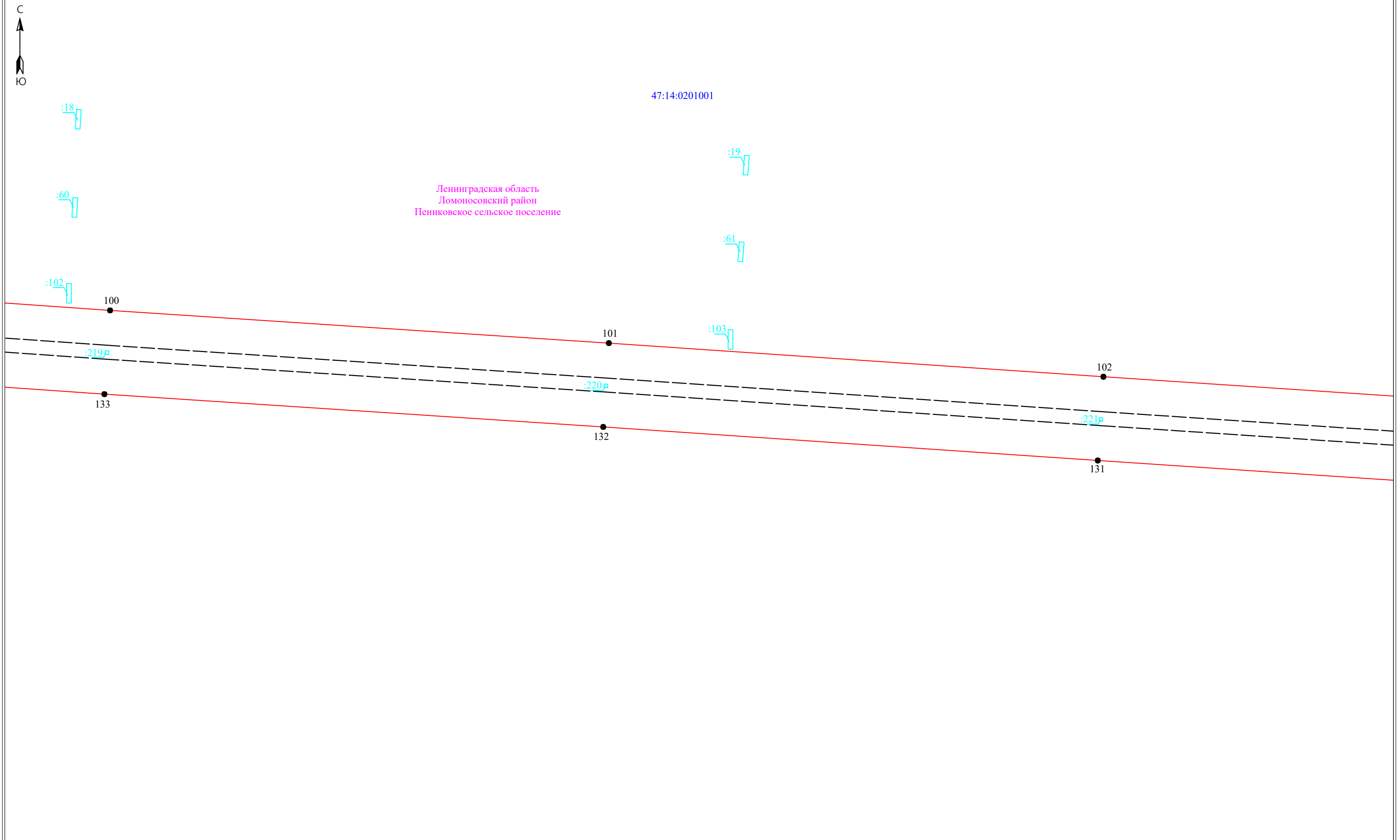
Условные обозначения:

- ▭ - граница публичного сервитута
- ▭ - граница земельного участка, сведения о котором содержатся в ЕГРН
- - воздушная линия электропередач высокого напряжения ВЛ 110кВ
- - граница кадастрового квартала
- 47:14:0602004 - номер кадастрового квартала
- :11 - обозначение земельного участка, сведения о котором содержатся в ЕГРН
- - обозначение характерных точек границы публичного сервитута
- - граница сооружения - ВЛ-110 кВ Балтийская 7/8 участок ЛАЭС-оп. 112 (Кадастровый номер 47:15:0000000:15126)

Масштаб 1:2000



Подпись _____ Дата "04" марта 2024 г

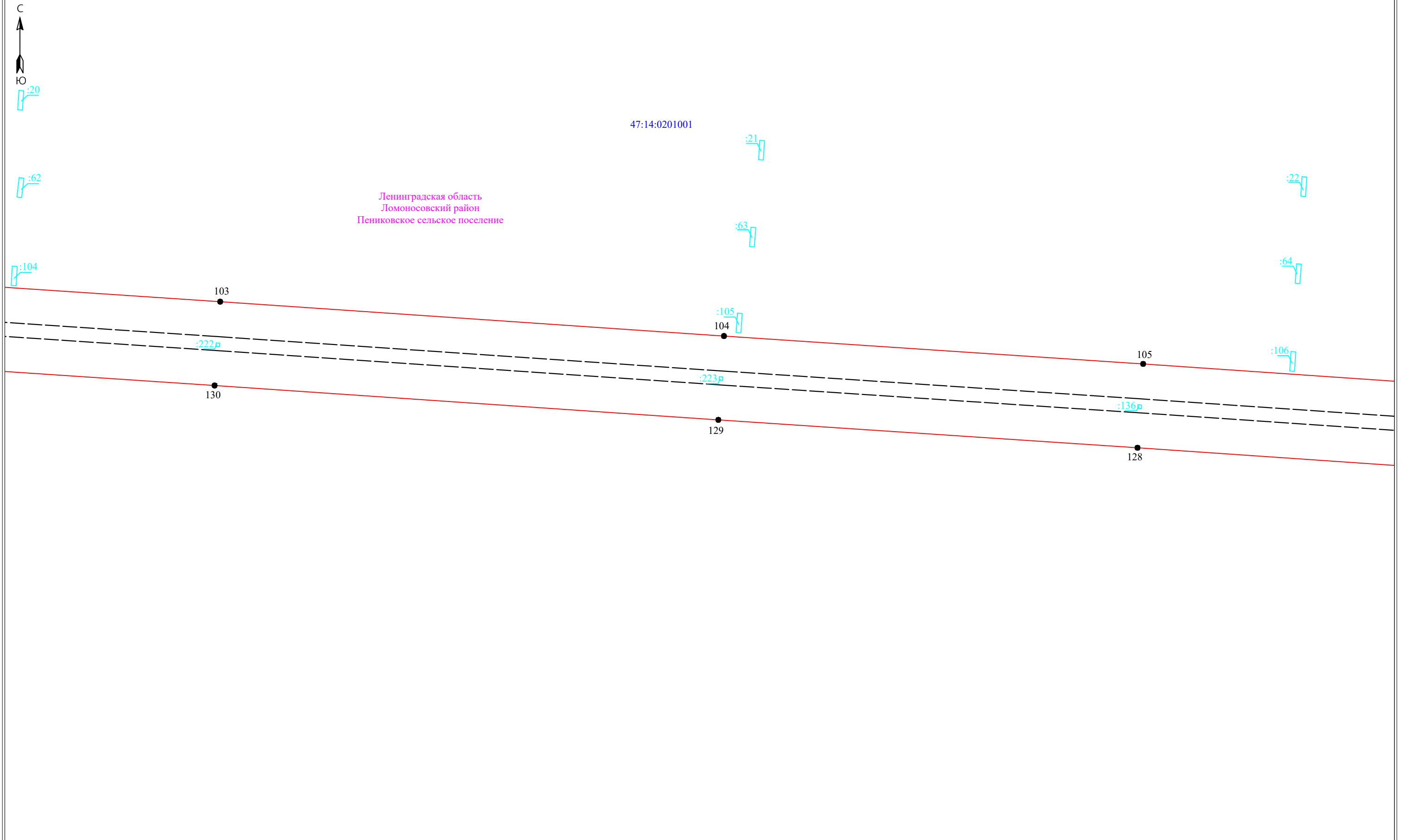


- Условные обозначения:**
- граница публичного сервитута
 - граница земельного участка, сведения о котором содержатся в ЕГРН
 - воздушная линия электропередач высокого напряжения ВЛ 110кВ
 - 47:14:0602004 - номер кадастрового квартала
 - граница кадастрового квартала
 - :11 - обозначение земельного участка, сведения о котором содержатся в ЕГРН
 - - обозначение характерных точек границы публичного сервитута
 - граница сооружения - ВЛ-110 кВ Балтийская 7/8 участок ЛАЭС-оп. 112 (Кадастровый номер 47:15:0000000:15126)

Масштаб 1:2000



Подпись _____ Дата "04" марта 2024 г

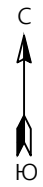


Масштаб 1:2000

- Условные обозначения:**
- граница публичного сервитута
 - граница земельного участка, сведения о котором содержатся в ЕГРН
 - воздушная линия электропередач высокого напряжения ВЛ 110кВ
 - 47:14:0602004 - номер кадастрового квартала
 - граница кадастрового квартала
 - :11 - обозначение земельного участка, сведения о котором содержатся в ЕГРН
 - - обозначение характерных точек границы публичного сервитута
 - граница сооружения - ВЛ-110 кВ Балтийская 7/8 участок ЛАЭС-оп. 112 (Кадастровый номер 47:15:0000000:15126)



Подпись _____ Дата "04" марта 2024 г



Ленинградская область
Ломоносовский район
Пениковское сельское поселение

47:14:0201001

:23

:65

:24

:66

106

107

108

:137P

:107

:108

127

:138P

126

:139P

125

47:14:0260001:12

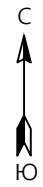
Масштаб 1:2000

Условные обозначения:

- ▭ - граница публичного сервитута
- ▭ - граница земельного участка, сведения о котором содержатся в ЕГРН
- - воздушная линия электропередач высокого напряжения ВЛ 110кВ
- 47:14:0602004 - номер кадастрового квартала
- ▭ - граница кадастрового квартала
- :11 - обозначение земельного участка, сведения о котором содержатся в ЕГРН
- - обозначение характерных точек границы публичного сервитута
- - - - граница сооружения - ВЛ-110 кВ Балтийская 7/8 участок ЛАЭС-оп. 112 (Кадастровый номер 47:15:0000000:15126)

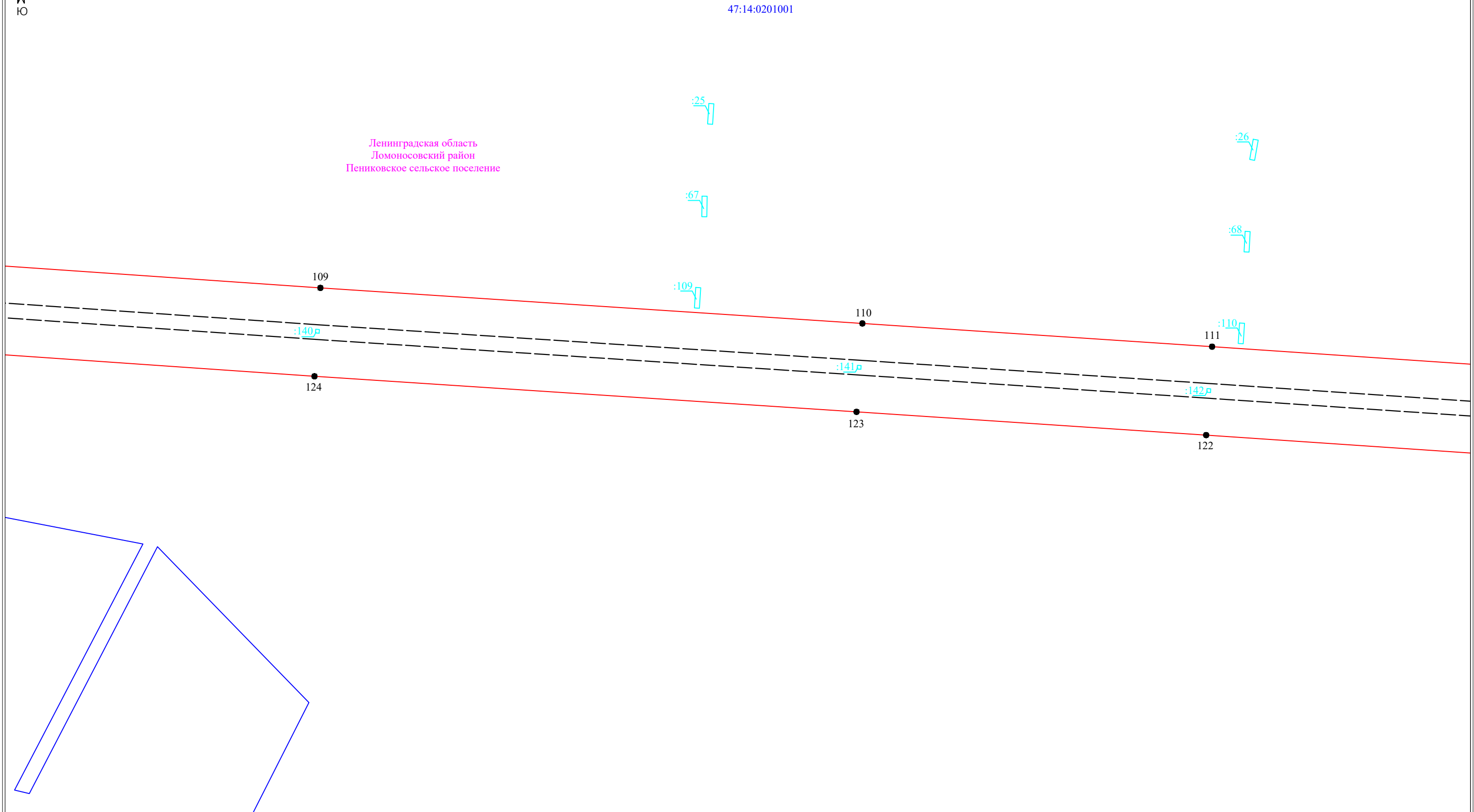


Подпись _____ Дата "04" марта 2024 г



Ленинградская область
Ломоносовский район
Пениковское сельское поселение

47:14:0201001



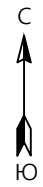
Масштаб 1:2000

Условные обозначения:

- ▭ - граница публичного сервитута
- ▭ - граница земельного участка, сведения о котором содержатся в ЕГРН
- - воздушная линия электропередач высокого напряжения ВЛ 110кВ
- 47:14:0602004 - номер кадастрового квартала
- ▭ - граница кадастрового квартала
- :11 - обозначение земельного участка, сведения о котором содержатся в ЕГРН
- - обозначение характерных точек границы публичного сервитута
- — — - граница сооружения - ВЛ-110 кВ Балтийская 7/8 участок ЛАЭС-оп. 112 (Кадастровый номер 47:15:0000000:15126)

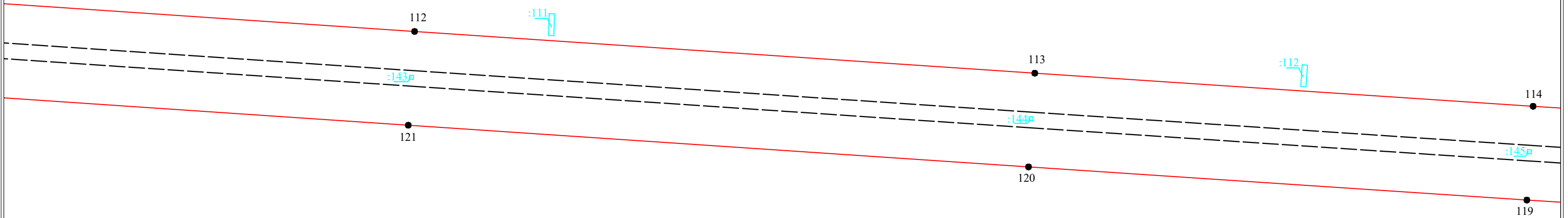


Подпись _____ Дата "04" марта 2024 г



Ленинградская область
Ломоносовский район
Пениковское сельское поселение

47:14:0201001



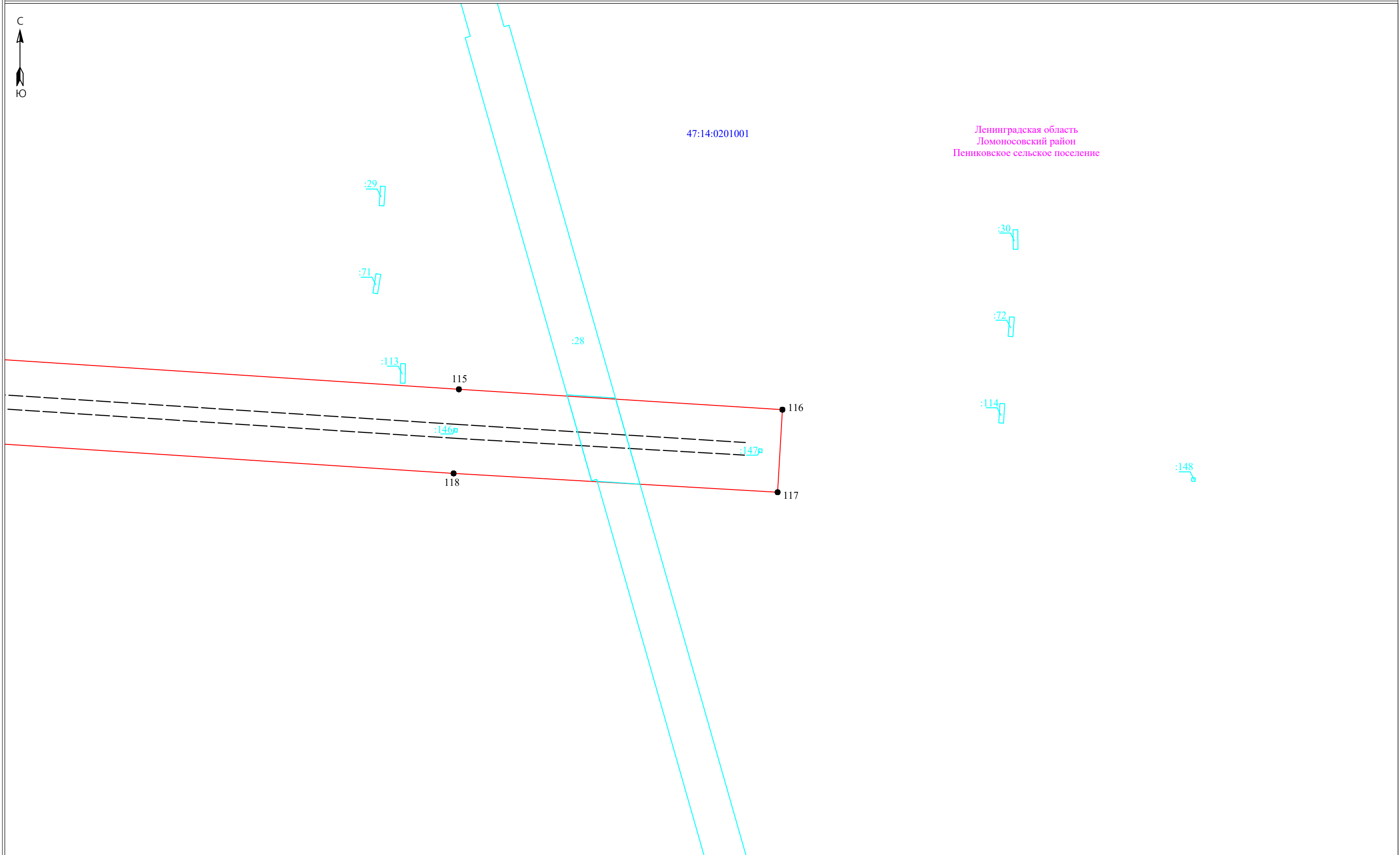
Условные обозначения:

- граница публичного сервитута
- граница земельного участка, сведения о котором содержатся в ЕГРН
- воздушная линия электропередач высокого напряжения ВЛ 110кВ
- 47:14:0602004 - номер кадастрового квартала
- граница кадастрового квартала
- :11 - обозначение земельного участка, сведения о котором содержатся в ЕГРН
- - обозначение характерных точек границы публичного сервитута
- граница сооружения - ВЛ-110 кВ Балтийская 7/8 участок ЛАЭС-оп. 112 (Кадастровый номер 47:15:0000000:15126)

Масштаб 1:2000



Подпись _____ Дата "04" марта 2024 г



47:14:0201001

Ленинградская область
Ломоносовский район
Пениковское сельское поселение

Масштаб 1:2000

Условные обозначения:

- ▭ - граница публичного сервитута
- ▭ - граница земельного участка, сведения о котором содержатся в ЕГРН
- - воздушная линия электропередач высокого напряжения ВЛ 110кВ
- 47:14:0602004 - номер кадастрового квартала
- - граница кадастрового квартала
- :11 - обозначение земельного участка, сведения о котором содержатся в ЕГРН
- - обозначение характерных точек границы публичного сервитута
- - - - граница сооружения - ВЛ-110 кВ Балтийская 7/8 участок ЛАЭС-оп. 112 (Кадастровый номер 47:15:0000000:15126)



Подпись _____ Дата "04" марта 2024 г