

Общество с ограниченной ответственностью

ГЕОПРОЕКТ

ПРОЕКТ ПЛАНИРОВКИ ТЕРРИТОРИИ


**предусматривающий размещение линейного объекта
«Строительство КВЛ 330 кВ Копорская - ЛАЭС»**

Инв. №2-ППТ-07/2019ПМ

Раздел 1. Графическая часть.

**Чертеж границ зон планируемого размещения
линейного объекта**

Генеральный директор



Арбузов А.Н.

г. Сосновый Бор

2019 г

Состав проекта планировки территории линейного объекта:

Раздел 1. Проект планировки территории. Основная часть. Графическая часть

- Чертеж красных линий, М 1:500.
- Чертеж границ зон планируемого размещения линейного объекта, М 1:500.

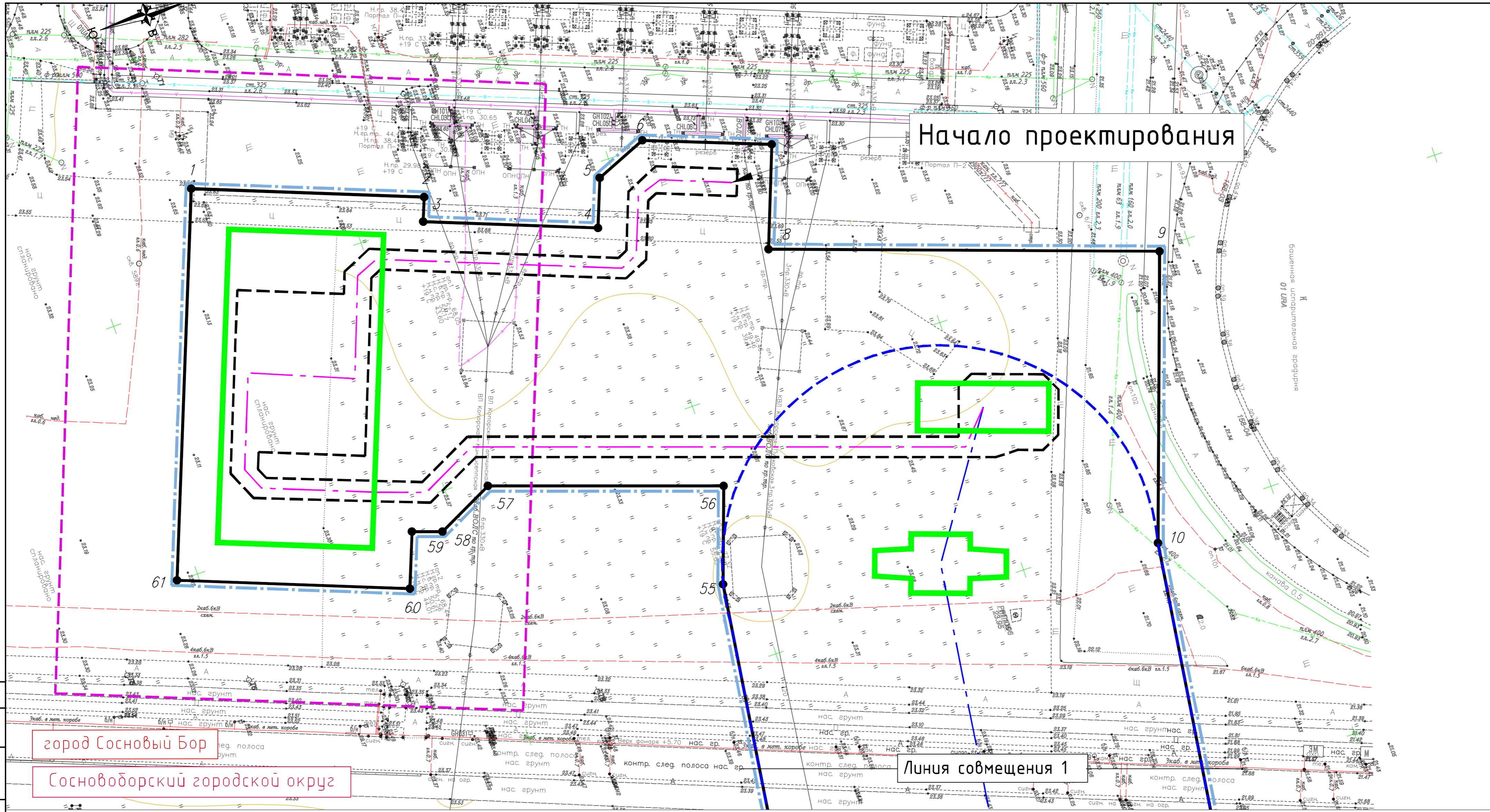
Раздел 2. Проект планировки территории. Основная часть. Положение о размещении линейного объекта

Раздел 3. Проект планировки территории. Материалы по обоснованию. Графическая часть

- Схема использования территории в период подготовки ППТ, М 1:500.
- Схема границ зон с особыми условиями использования территории, М 1:500.
- Схема конструктивных и планировочных решений, М 1:500.
- Схема расположения элементов планировочной структуры, М 1:5000.

Раздел 4. Проект планировки территории. Материалы по обоснованию. Пояснительная записка

Начало проектирования



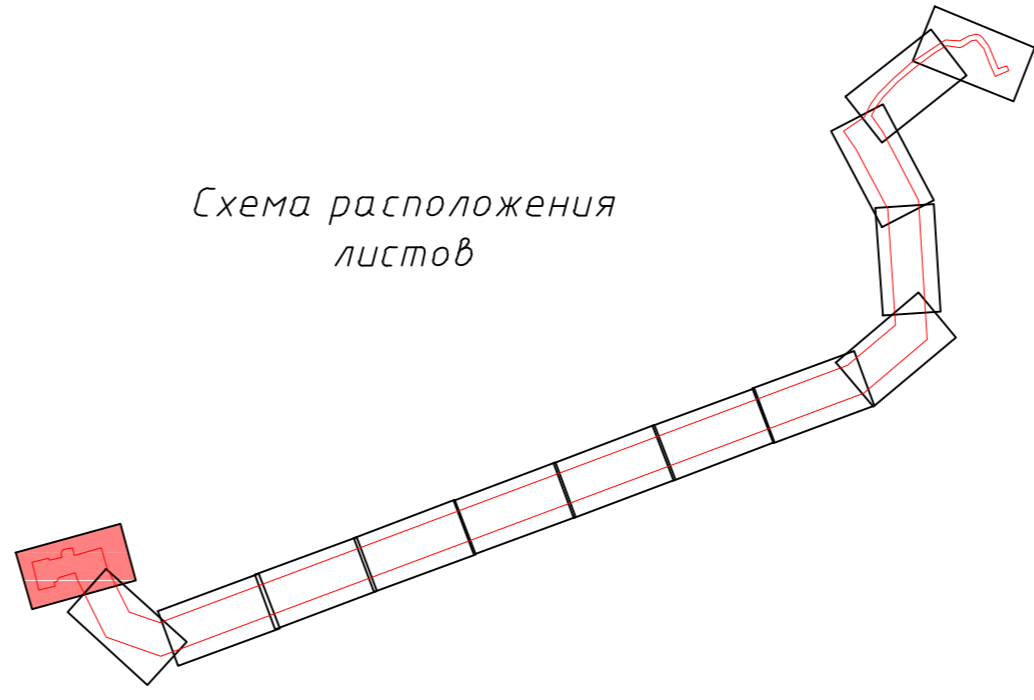
город Сосновый Бор
Сосновоборский городской округ

Линия совмещения 1

Условные обозначения:

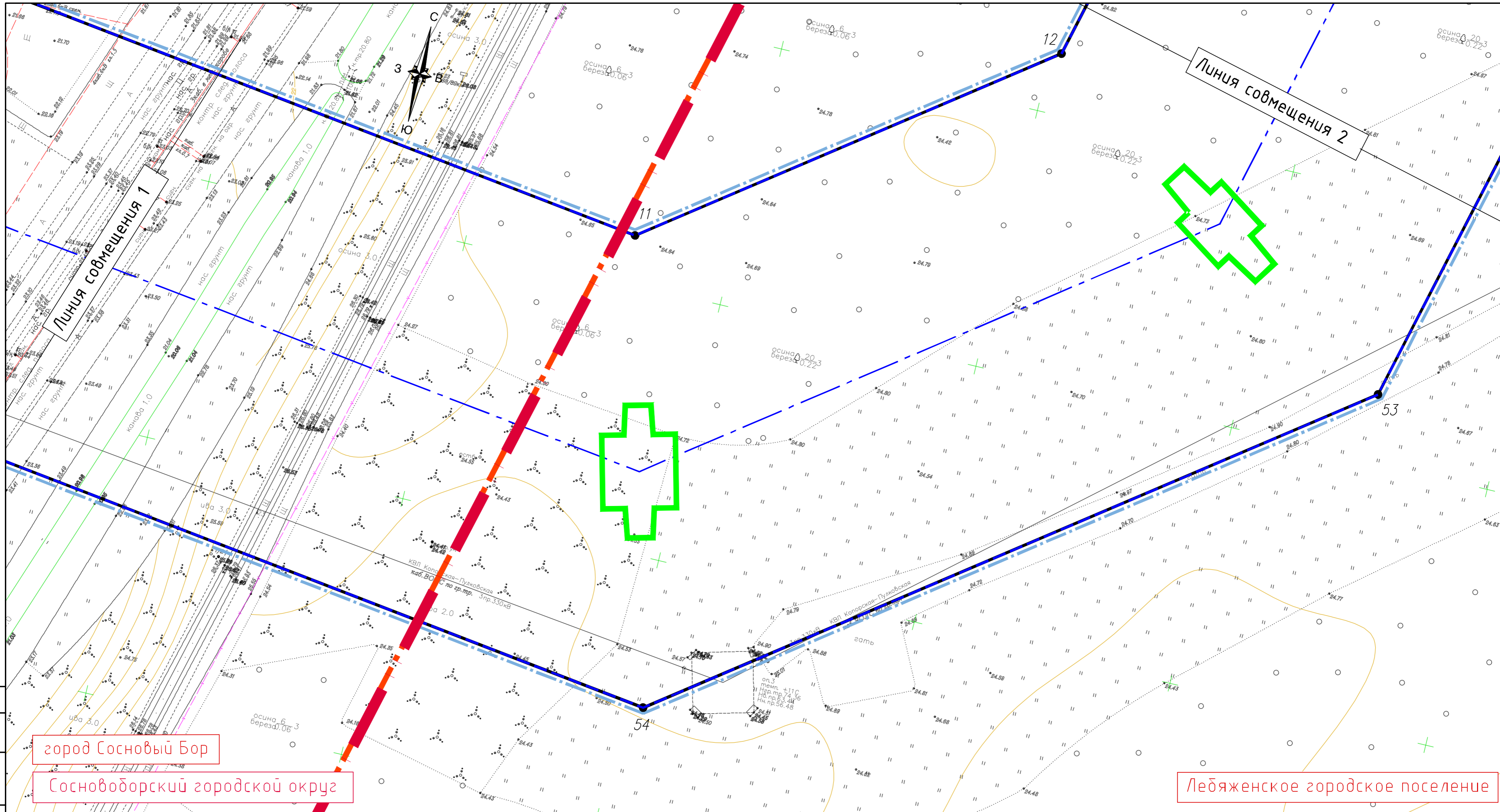
- границы территории, в отношении которой осуществляется подготовка ППТ;
- границы зон планируемого размещения линейного объекта;
- границы зон планируемого размещения объектов капитального строительства, входящих в состав линейного объекта;
- границы муниципальных образований;
- границы населенных пунктов;
- ось проектируемой КВЛ 330 кВ (кабельный участок);
- ось проектируемой КВЛ 330 кВ (участок на опорах);
- границы охранной зоны кабельного участка, подлежащие установлению;
- границы охранной зоны участка на опорах, подлежащие установлению;
- границы охранной зоны токоограничивающего реактора.

Схема расположения листов



					2-ППТ-07/2019ПМ				
					Строительство КВЛ 330 кВ Копорская - ЛАЭС				
Изм.	Колуч.	Лист	Издок.	Подпись	Дата	Проект планировки территории. Графическая часть. Чертеж границ зон планируемого размещения объекта	Стадия	Лист	Листов
							ППТ	1	15
					М 1:500				
ГИП	Смирнов								
Н. контр.	Москаленко								
Разработал	Смирнов								

Согласовано:
Взам. инв. №
Получить и дата
Инд. № подл.



город Сосновый Бор

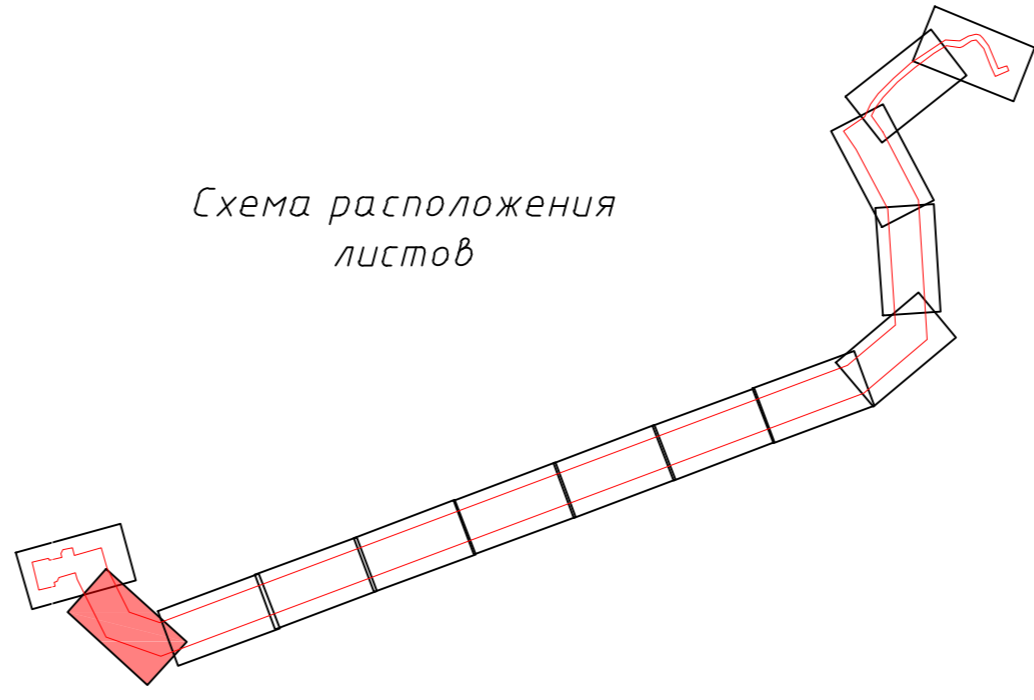
Сосновоборский городской округ

Лебяженское городское поселение

Условные обозначения:

- границы территории, в отношении которой осуществляется подготовка ППТ;
- границы зон планируемого размещения линейного объекта;
- границы зон планируемого размещения объектов капитального строительства, входящих в состав линейного объекта;
- границы муниципальных образований;
- границы населенных пунктов;
- ось проектируемой КВЛ 330 кВ (кабельный участок);
- ось проектируемой КВЛ 330 кВ (участок на опорах);
- границы охранной зоны кабельного участка, подлежащие установлению;
- границы охранной зоны участка на опорах, подлежащие установлению;
- границы охранной зоны токоограничивающего реактора.

Схема расположения листов



					2-ППТ-07/2019ПМ				
					Строительство КВЛ 330 кВ Копорская - ЛАЭС				
Изм.	Колуч.	Лист	№ док.	Подпись	Дата	Проект планировки территории.	Стадия	Лист	Листов
						Графическая часть. Чертеж границ зон планируемого размещения объекта	ППТ	2	15
ГИП	Смирнов								
Н. контр.	Москаленко								
Разработал	Смирнов								
М 1:500									

Согласовано:
Взам. инв. №
Подпись и дата
Инв. № подл.



Линия совмещения 2

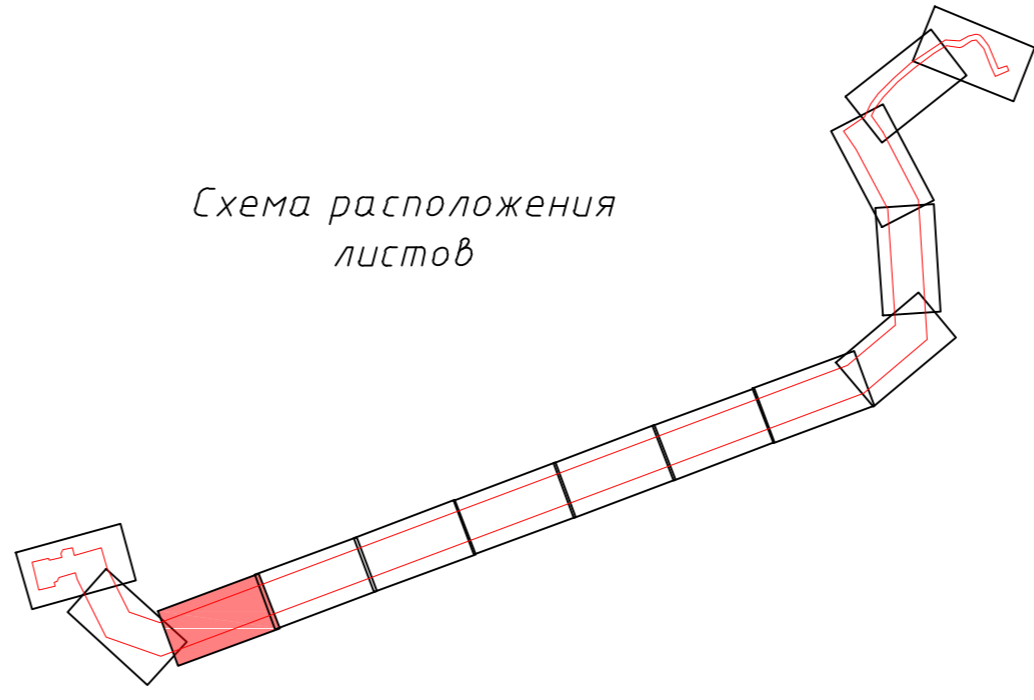
Линия совмещения 3

Лебяженское городское поселение

Условные обозначения:

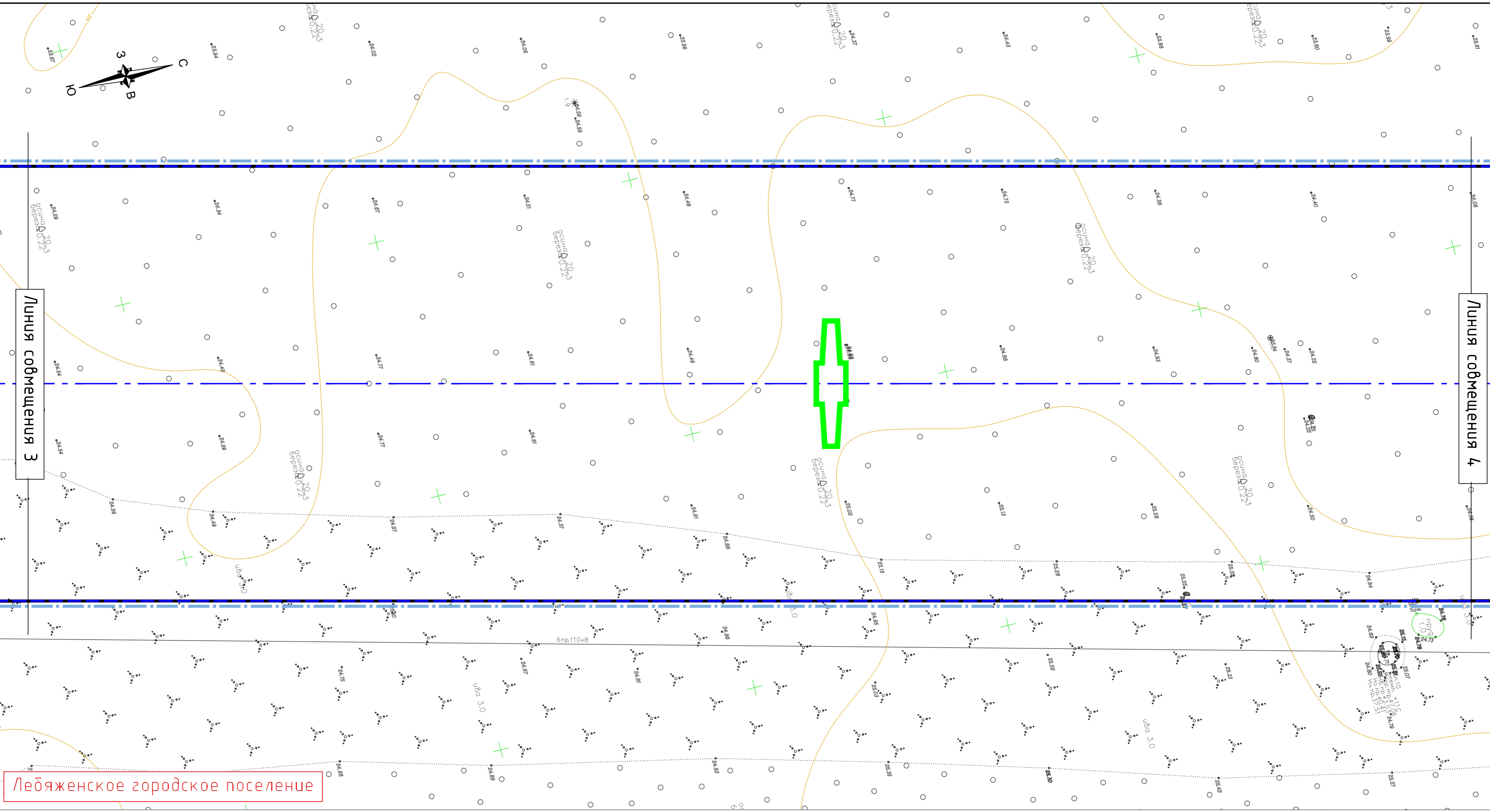

- границы территории, в отношении которой осуществляется подготовка ППТ;
- границы зон планируемого размещения линейного объекта;
- границы зон планируемого размещения объектов капитального строительства, входящих в состав линейного объекта;
- границы муниципальных образований;
- границы населенных пунктов;
- ось проектируемой КВЛ 330 кВ (кабельный участок);
- ось проектируемой КВЛ 330 кВ (участок на опорах);
- границы охранной зоны кабельного участка, подлежащие установлению;
- границы охранной зоны участка на опорах, подлежащие установлению;
- границы охранной зоны токоограничивающего реактора.

Схема расположения листов



					2-ППТ-07/2019ПМ						
					Строительство КВЛ 330 кВ Копорская - ЛАЭС						
Изм.	Колуч.	Лист	№ док.	Подпись	Дата	Проект планировки территории.			Стадия	Лист	Листов
						Графическая часть. Чертеж границ зон планируемого размещения объекта			ППТ	3	15
ГИП	Смирнов					М 1:500					
Н. контр.	Москаленко										
Разработал	Смирнов										

Согласовано: _____
Взам. инв. № _____
Подпись и дата _____
Инв. № подл. _____

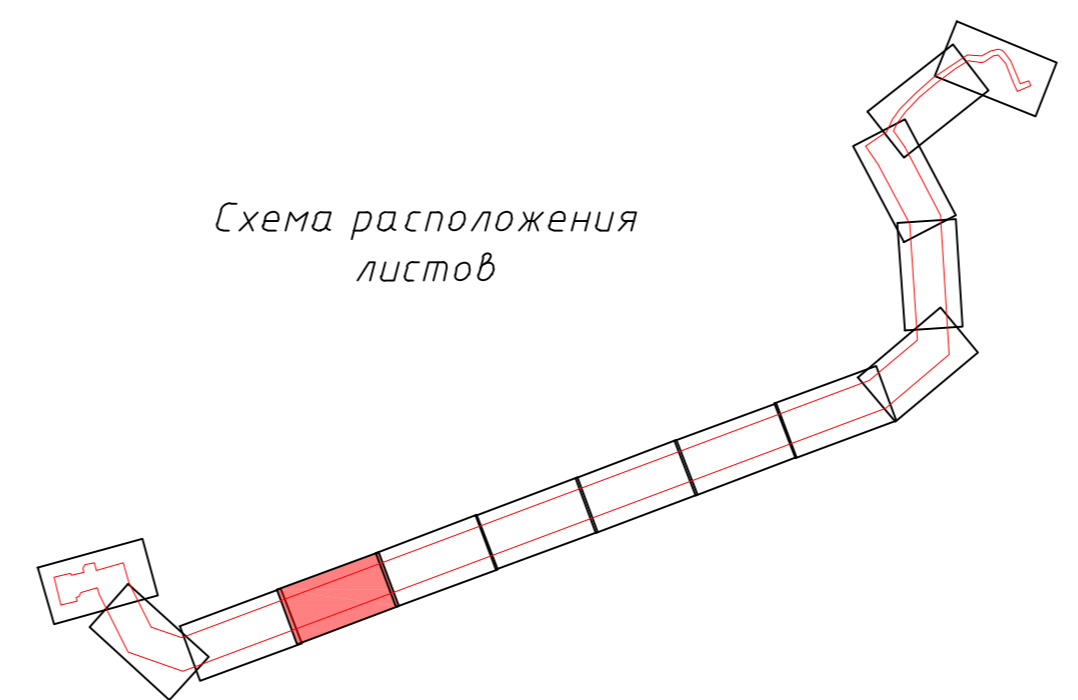


Лебяженское городское поселение

Условные обозначения:

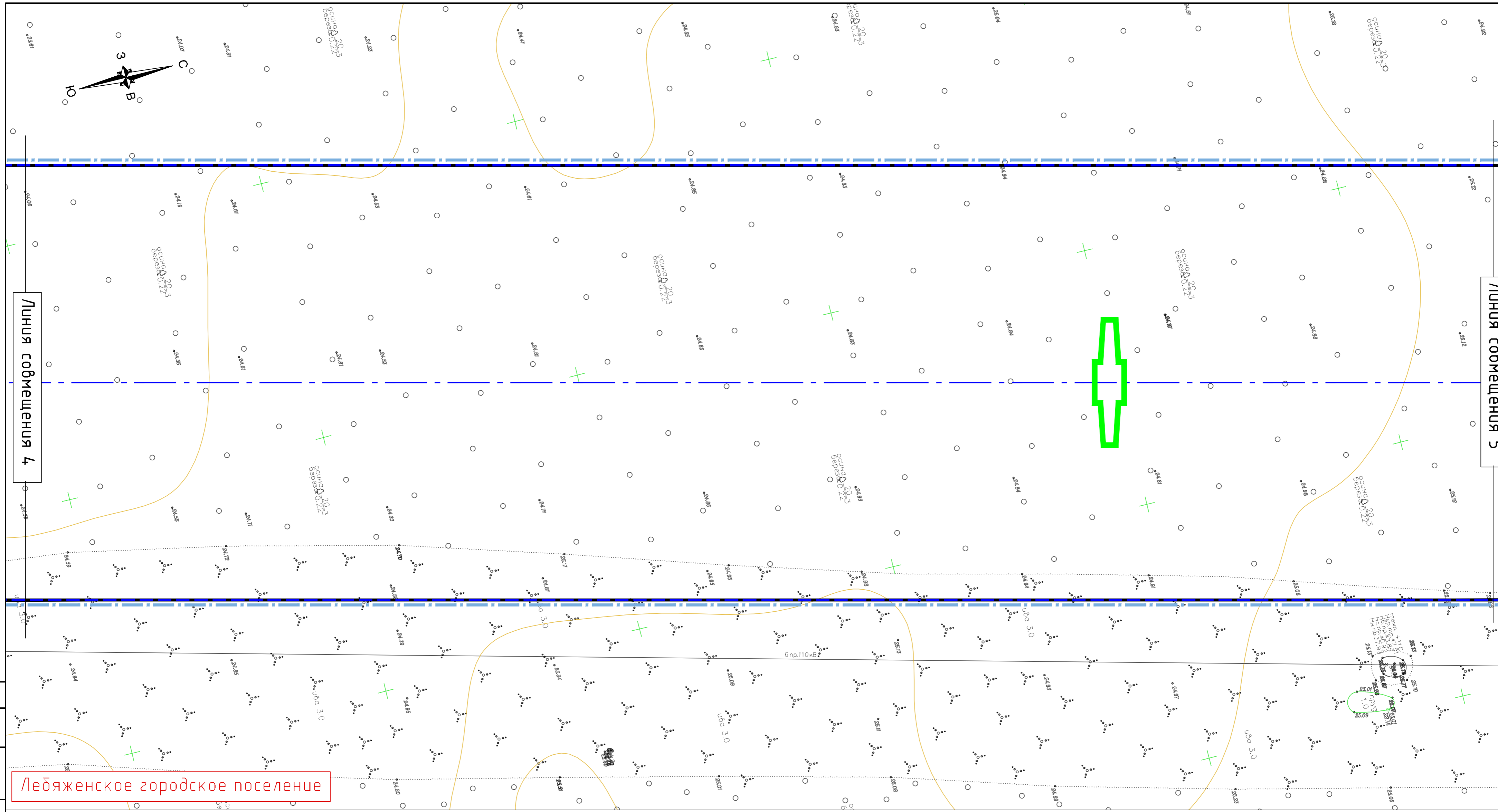
- границы территории, в отношении которой осуществляется подготовка ППТ;
- границы зон планируемого размещения линейного объекта;
- границы зон планируемого размещения объектов капитального строительства, входящих в состав линейного объекта;
- границы муниципальных образований;
- границы населенных пунктов;
- ось проектируемой КВЛ 330 кВ (кабельный участок);
- ось проектируемой КВЛ 330 кВ (участок на опорах);
- границы охранной зоны кабельного участка, подлежащие установлению;
- границы охранной зоны участка на опорах, подлежащие установлению;
- границы охранной зоны токоограничивающего реактора.

Схема расположения листов



					2-ППТ-07/2019ПМ				
					Строительство КВЛ 330 кВ Копорская - ЛАЭС				
Изм.	Колуч.	Лист	№ док.	Подпись	Дата	Проект планировки территории. Графическая часть. Чертеж границ зон планируемого размещения объекта	Стадия	Лист	Листов
							ППТ	4	15
ГИП	Смирнов								
Н. контр.	Москаленко								
Разработал	Смирнов								
М 1:500									

Согласовано: _____
Взам. инв. № _____
Подпись и дата _____
Инв. № подл. _____



Линия совмещения 4

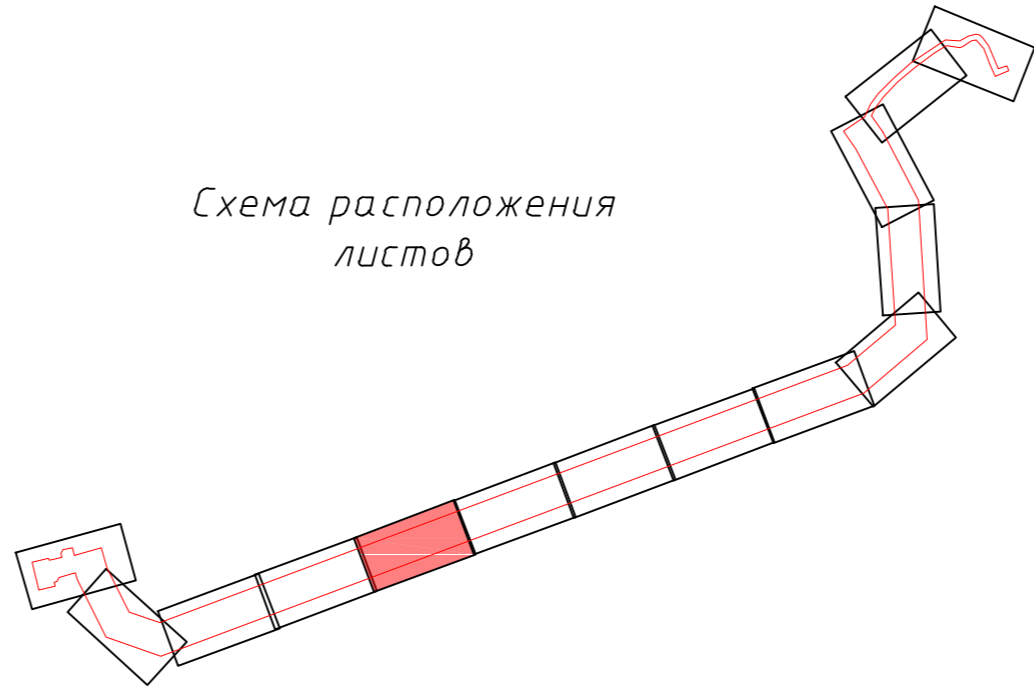
Линия совмещения 5

Лебяженское городское поселение

Условные обозначения:

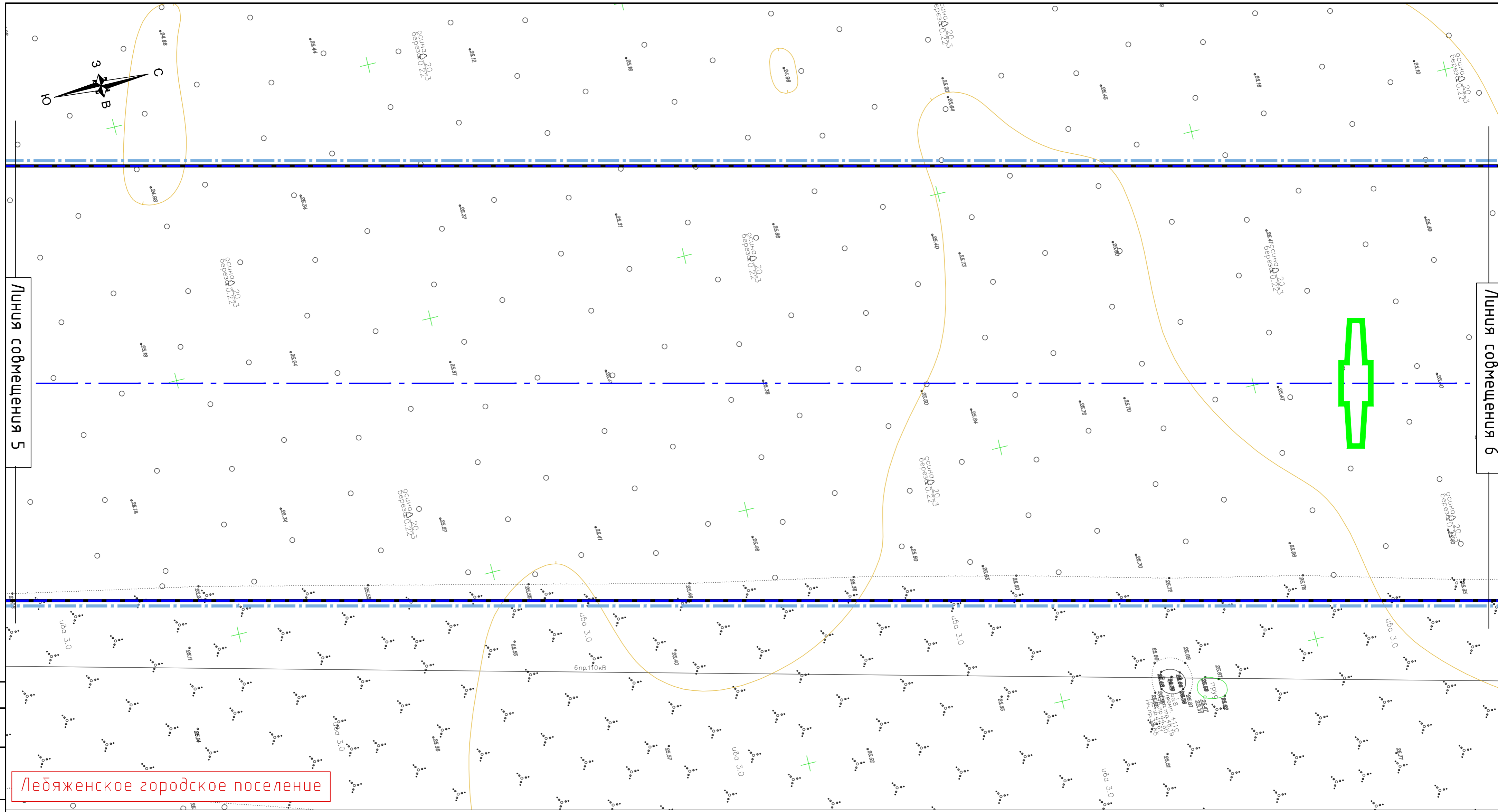
- границы территории, в отношении которой осуществляется подготовка ППТ;
- границы зон планируемого размещения линейного объекта;
- границы зон планируемого размещения объектов капитального строительства, входящих в состав линейного объекта;
- границы муниципальных образований;
- границы населенных пунктов;
- ось проектируемой КВЛ 330 кВ (кабельный участок);
- ось проектируемой КВЛ 330 кВ (участок на опорах);
- границы охранной зоны кабельного участка, подлежащие установлению;
- границы охранной зоны участка на опорах, подлежащие установлению;
- границы охранной зоны токоограничивающего реактора.

Схема расположения листов



2-ППТ-07/2019ПМ									
Строительство КВЛ 330 кВ Копорская - ЛАЭС									
Изм.	Колуч.	Лист	№ док.	Подпись	Дата	Проект планировки территории. Графическая часть. Чертеж границ зон планируемого размещения объекта	Стадия	Лист	Листов
							ППТ	5	15
ГИП Смирнов Н. контр. Москаленко Разработал Смирнов							М 1:500 		

Согласовано: _____
Взам. инв. № _____
Подпись и дата _____
Инв. № подл. _____



Линия совмещения 5

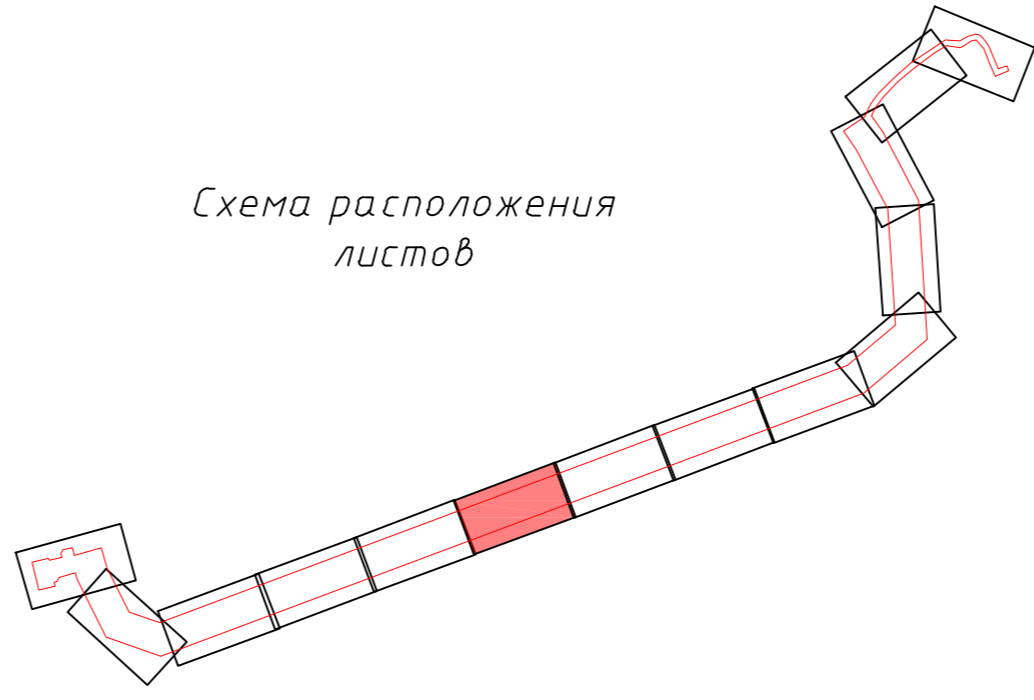
Линия совмещения 6

Лебяженское городское поселение

Условные обозначения:

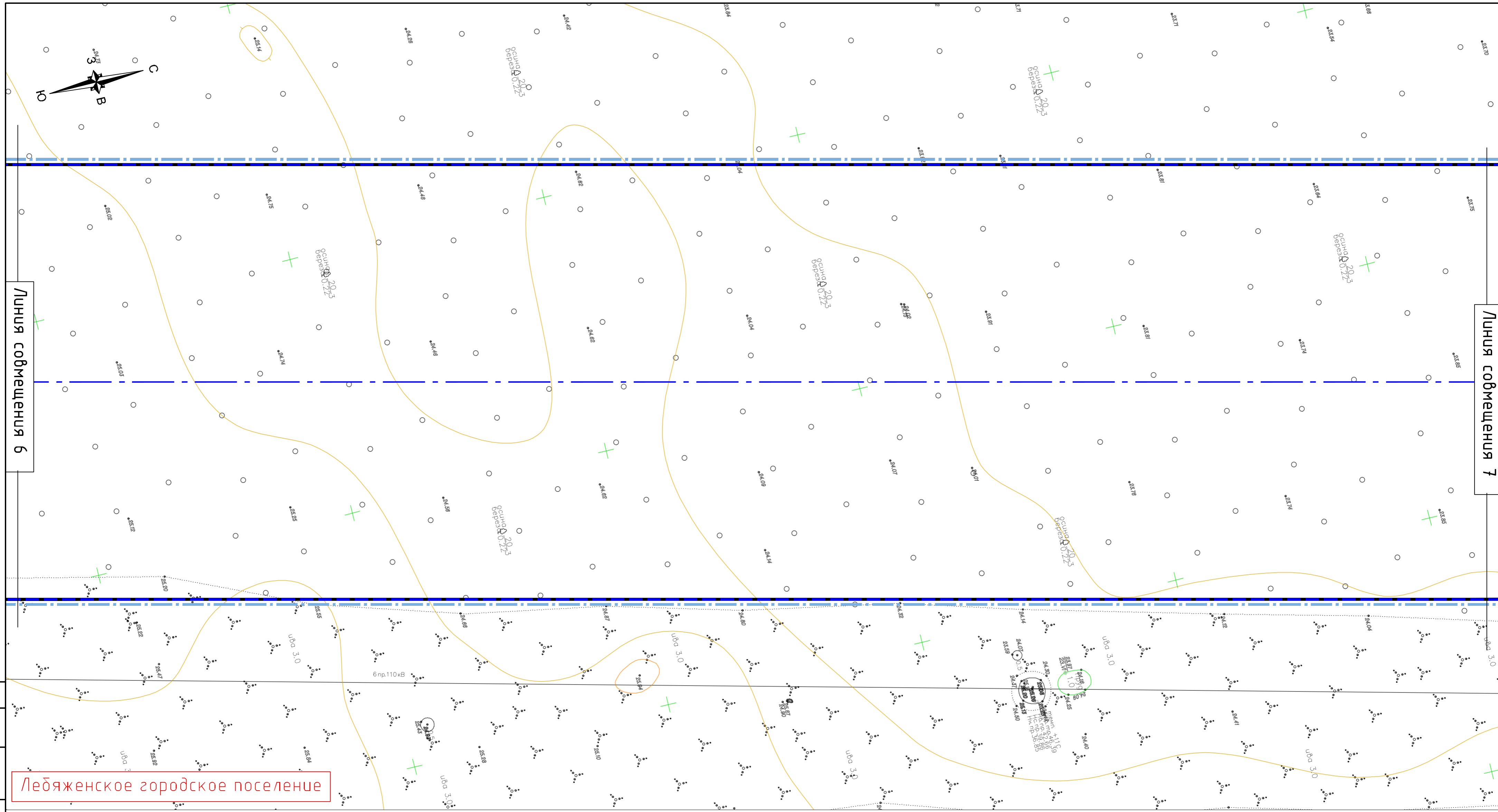
- границы территории, в отношении которой осуществляется подготовка ППТ;
- границы зон планируемого размещения линейного объекта;
- границы зон планируемого размещения объектов капитального строительства, входящих в состав линейного объекта;
- границы муниципальных образований;
- границы населенных пунктов;
- ось проектируемой КВЛ 330 кВ (кабельный участок);
- ось проектируемой КВЛ 330 кВ (участок на опорах);
- границы охранной зоны кабельного участка, подлежащие установлению;
- границы охранной зоны участка на опорах, подлежащие установлению;
- границы охранной зоны токоограничивающего реактора.

Схема расположения листов



					2-ППТ-07/2019ПМ				
					Строительство КВЛ 330 кВ Копорская - ЛАЭС				
Изм.	Колуч.	Лист	Издок.	Подпись	Дата	Проект планировки территории. Графическая часть. Чертеж границ зон планируемого размещения объекта	Стадия	Лист	Листов
							ППТ	6	15
ГИП	Смирнов					М 1:500	ГЕОПРОЕКТ		
Н. контр.	Москаленко								
Разработал	Смирнов								

Согласовано: _____
Изд. № подл. _____
Подпись и дата _____
Взам. инв. № _____



Линия совмещения 7

Лебяженское городское поселение

Условные обозначения:











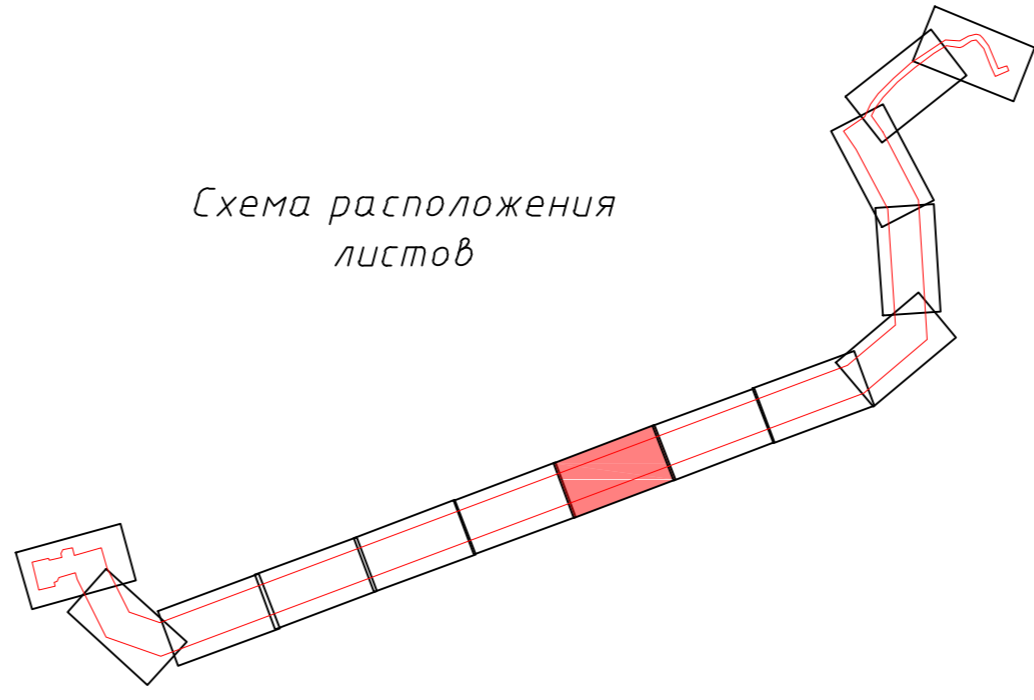




-  - границы территории, в отношении которой осуществляется подготовка ППТ;
-  - границы зон планируемого размещения линейного объекта;
-  - границы зон планируемого размещения объектов капитального строительства, входящих в состав линейного объекта;
-  - границы муниципальных образований;
-  - границы населенных пунктов;
-  - ось проектируемой КВЛ 330 кВ (кабельный участок);
-  - ось проектируемой КВЛ 330 кВ (участок на опорах);
-  - границы охранной зоны кабельного участка, подлежащие установлению;
-  - границы охранной зоны участка на опорах, подлежащие установлению;
-  - границы охранной зоны токоограничивающего реактора.

Схема расположения листов



					2-ППТ-07/2019ПМ				
					Строительство КВЛ 330 кВ Копорская - ЛАЭС				
Изм.	Колуч.	Лист	Издок.	Подпись	Дата	Проект планировки территории. Графическая часть. Чертеж границ зон планируемого размещения объекта	Стадия	Лист	Листов
							ППТ	7	15
ГИП	Смирнов								
Н. контр.	Москаленко								
Разработал	Смирнов								
М 1:500									

Согласовано:

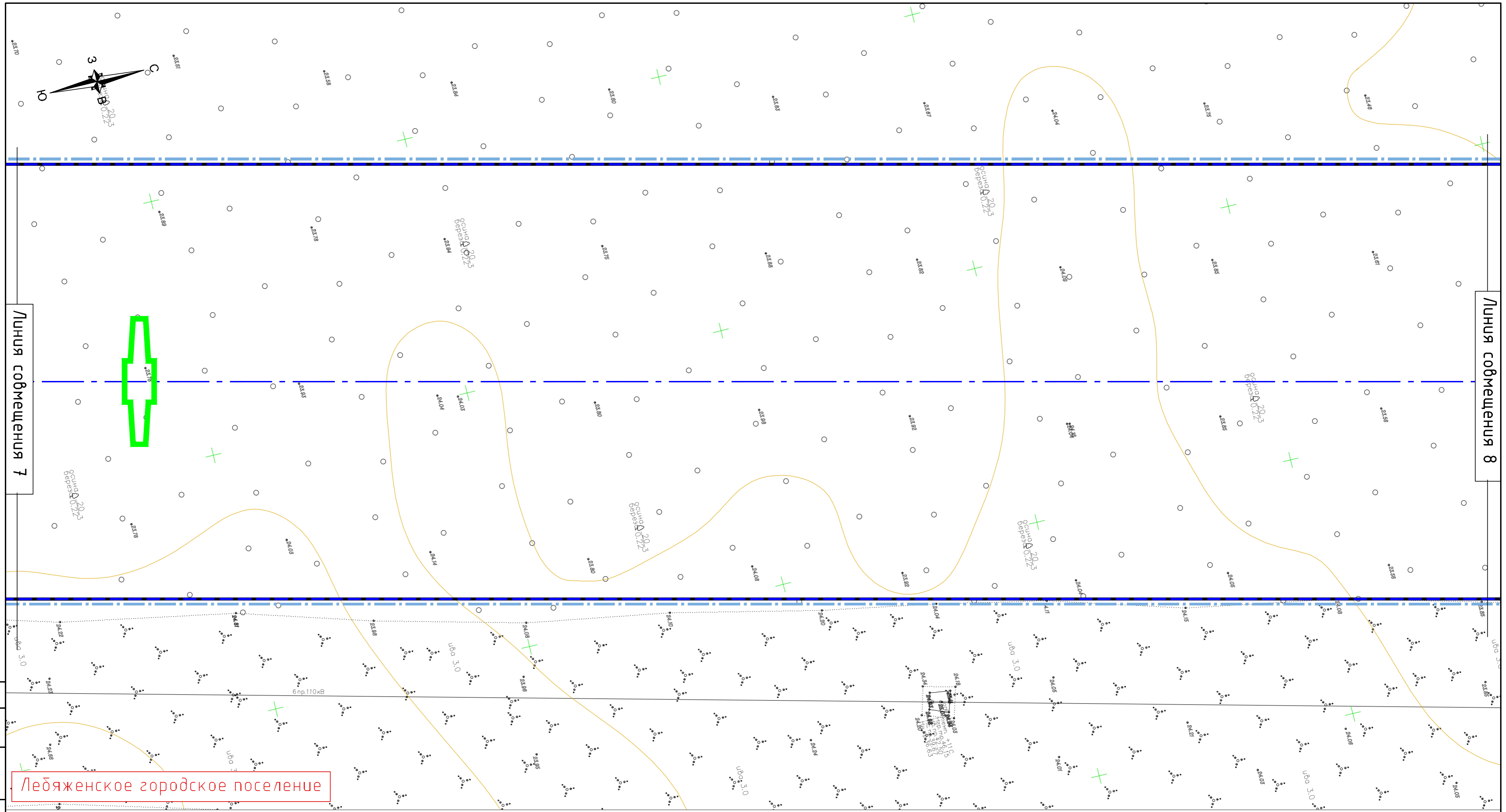
Взам. инв. №

Подпись и дата

Инв. № подл.

7 км размещения

8 км размещения

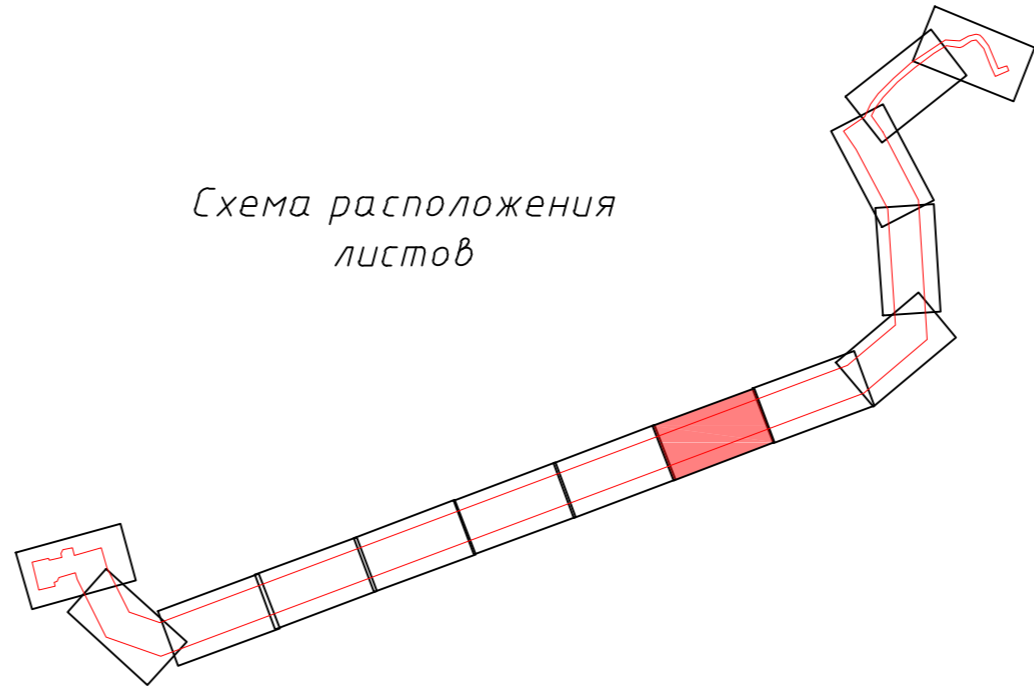


Лебяженское городское поселение

Условные обозначения:

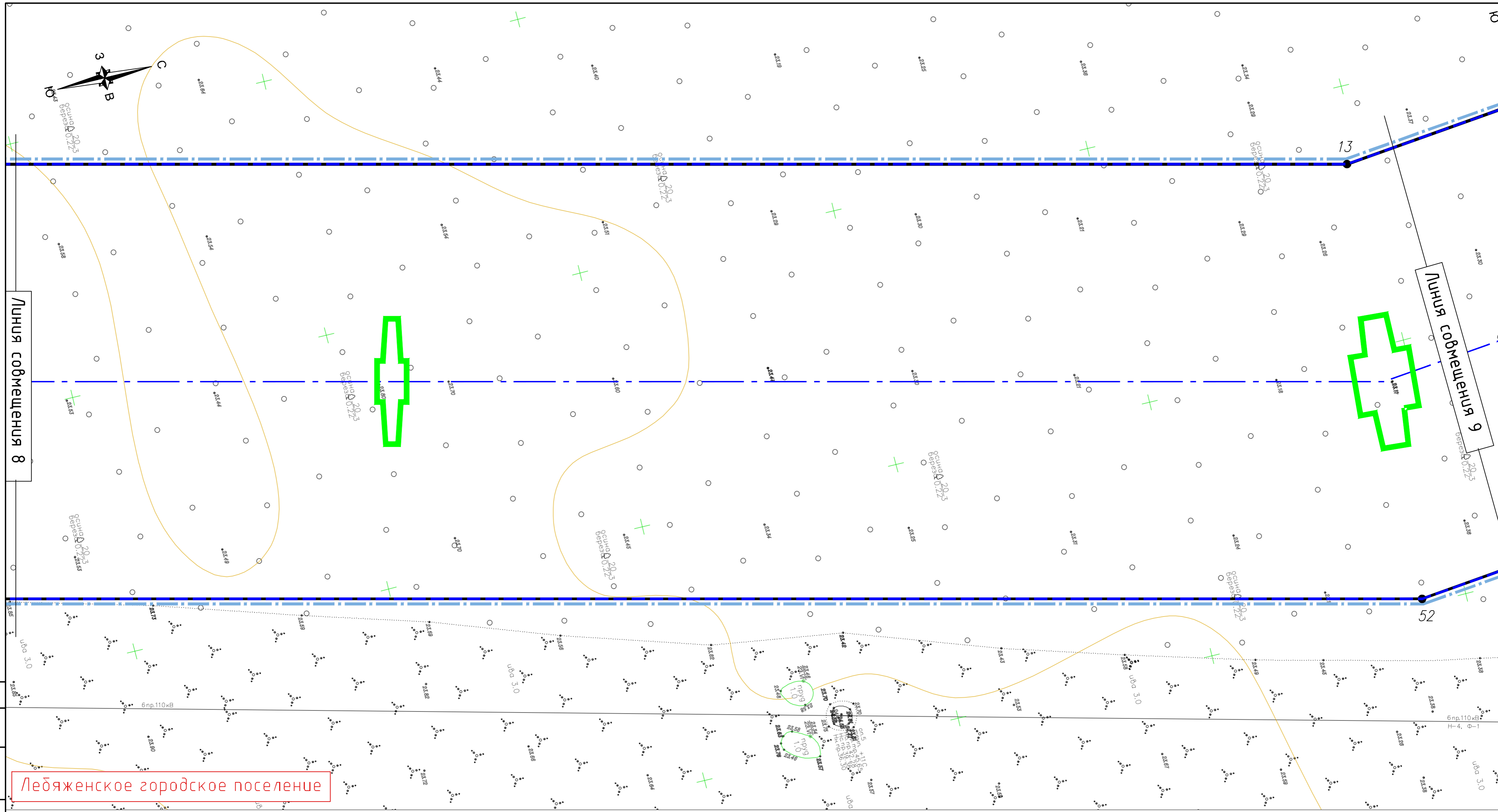
- границы территории, в отношении которой осуществляется подготовка ППТ;
- границы зон планируемого размещения линейного объекта;
- границы зон планируемого размещения объектов капитального строительства, входящих в состав линейного объекта;
- границы муниципальных образований;
- границы населенных пунктов;
- ось проектируемой КВЛ 330 кВ (кабельный участок);
- ось проектируемой КВЛ 330 кВ (участок на опорах);
- границы охранной зоны кабельного участка, подлежащие установлению;
- границы охранной зоны участка на опорах, подлежащие установлению;
- границы охранной зоны токоограничивающего реактора.

Схема расположения листов



					2-ППТ-07/2019ПМ				
					Строительство КВЛ 330 кВ Копорская - ЛАЭС				
Изм.	Колуч.	Лист	Издок.	Подпись	Дата	Проект планировки территории.	Стадия	Лист	Листов
						Графическая часть. Чертеж границ зон планируемого размещения объекта	ППТ	8	15
ГИП	Смирнов								
Н. контр.	Москаленко								
Разработал	Смирнов								
М 1:500									

Согласовано:
Взам. инв. №
Подпись и дата
Инв. № подл.

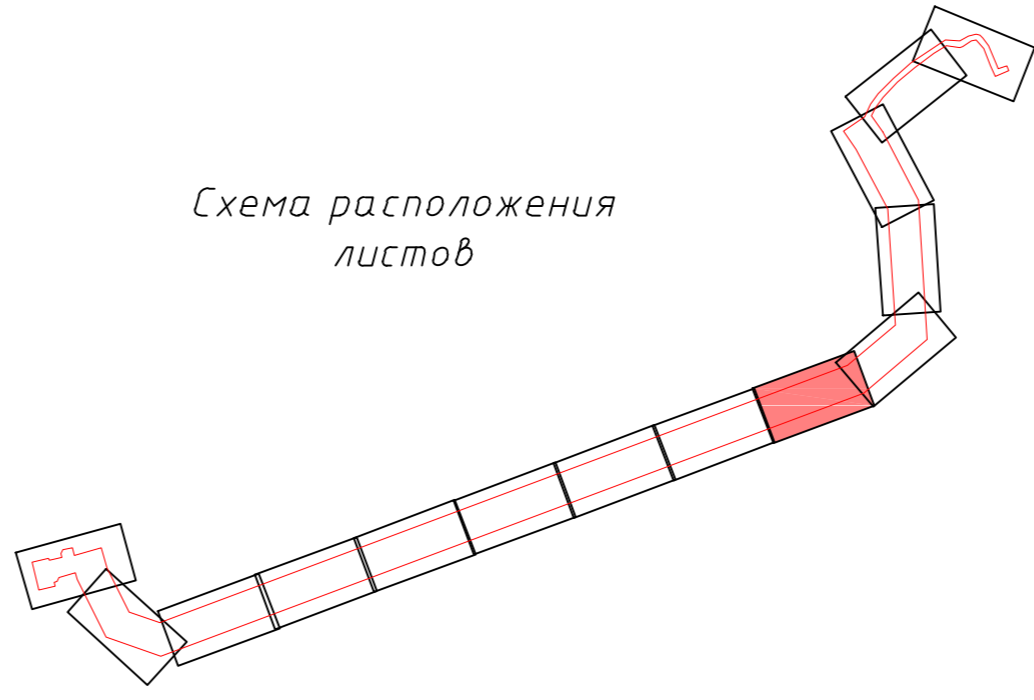


Лебяженское городское поселение

Условные обозначения:

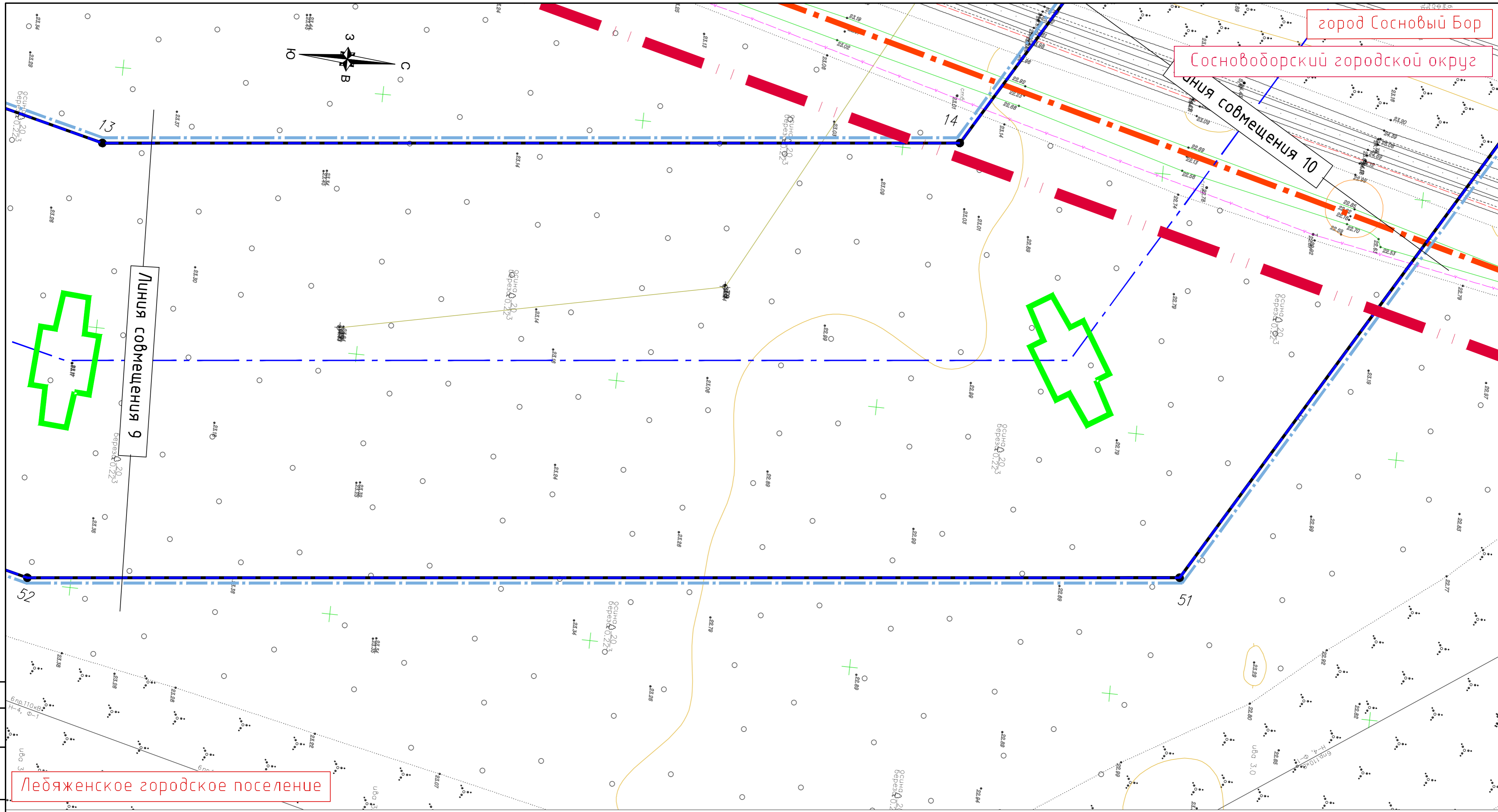
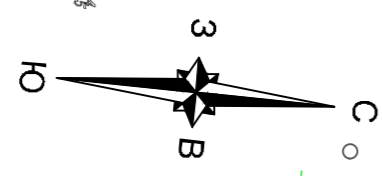
- границы территории, в отношении которой осуществляется подготовка ППТ;
- границы зон планируемого размещения линейного объекта;
- границы зон планируемого размещения объектов капитального строительства, входящих в состав линейного объекта;
- границы муниципальных образований;
- границы населенных пунктов;
- ось проектируемой КВЛ 330 кВ (кабельный участок);
- ось проектируемой КВЛ 330 кВ (участок на опорах);
- границы охранной зоны кабельного участка, подлежащие установлению;
- границы охранной зоны участка на опорах, подлежащие установлению;
- границы охранной зоны токоограничивающего реактора.

Схема расположения листов



					2-ППТ-07/2019ПМ				
					Строительство КВЛ 330 кВ Копорская - ЛАЭС				
Изм.	Колуч.	Лист	№ док.	Подпись	Дата	Проект планировки территории.	Стадия	Лист	Листов
						Графическая часть. Чертеж границ зон планируемого размещения объекта	ППТ	9	15
ГИП	Смирнов								
Н. контр.	Москаленко								
Разработал	Смирнов								
М 1:500									

Согласовано:
Взам. инв. №
Подпись и дата
Инв. № подл.

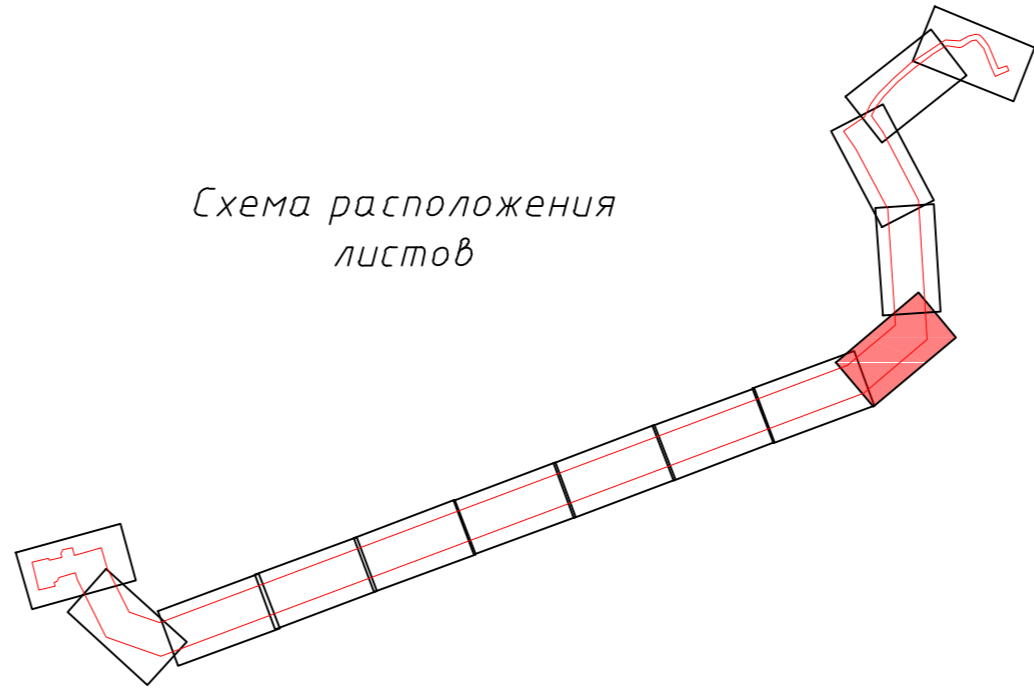


Лебяженское городское поселение

Условные обозначения:

- границы территории, в отношении которой осуществляется подготовка ППТ;
- границы зон планируемого размещения линейного объекта;
- границы зон планируемого размещения объектов капитального строительства, входящих в состав линейного объекта;
- границы муниципальных образований;
- границы населенных пунктов;
- ось проектируемой КВЛ 330 кВ (кабельный участок);
- ось проектируемой КВЛ 330 кВ (участок на опорах);
- границы охранной зоны кабельного участка, подлежащие установлению;
- границы охранной зоны участка на опорах, подлежащие установлению;
- границы охранной зоны токоограничивающего реактора.

Схема расположения листов



					2-ППТ-07/2019ПМ				
					Строительство КВЛ 330 кВ Копорская - ЛАЭС				
Изм.	Колуч.	Лист	№ док.	Подпись	Дата	Проект планировки территории.	Стадия	Лист	Листов
						Графическая часть. Чертеж границ зон планируемого размещения объекта	ППТ	10	15
ГИП	Смирнов								
Н. контр.	Москаленко								
Разработал	Смирнов								
М 1:500									

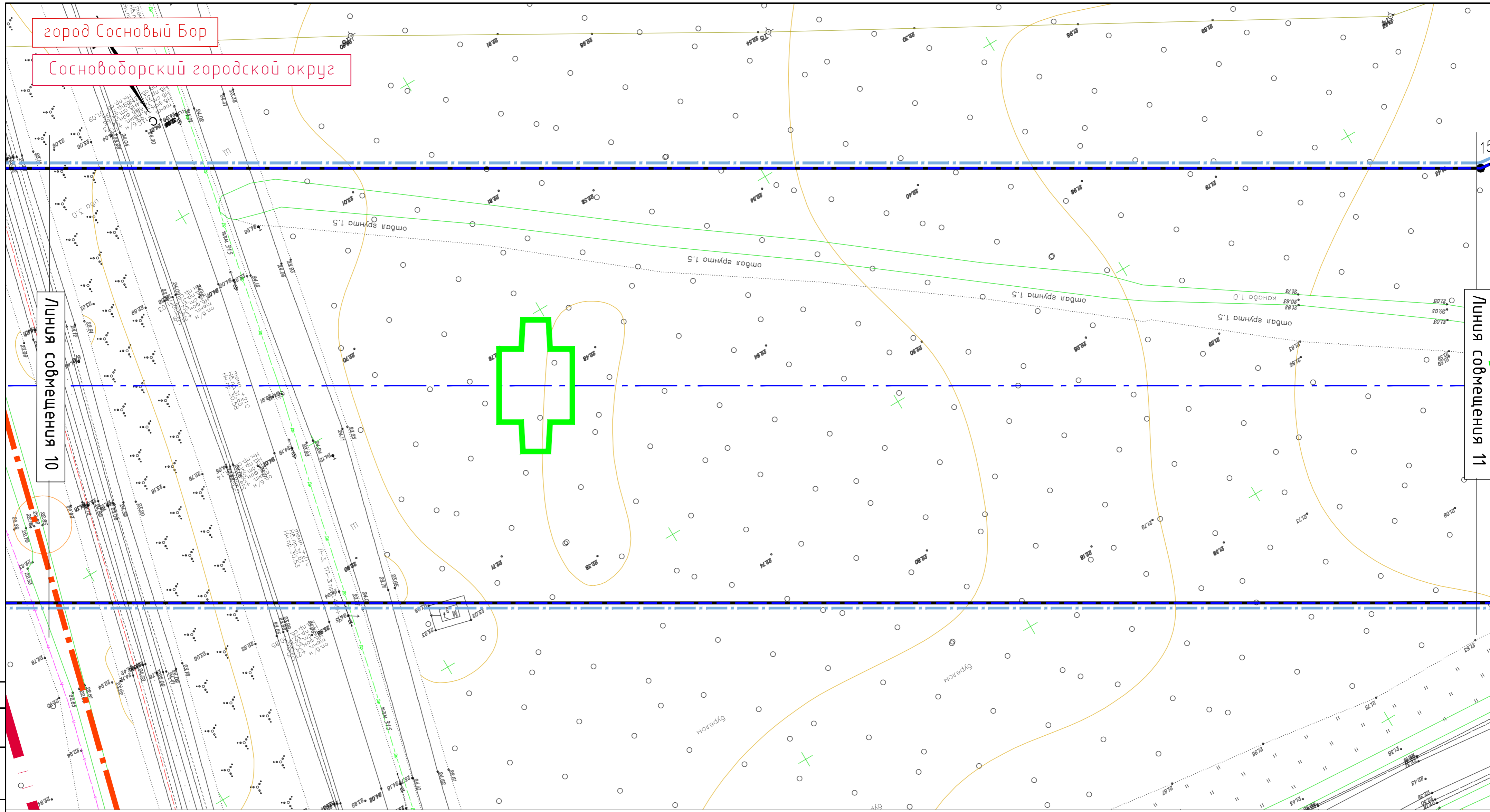
Согласовано:
 Взам. инв. №
 Подпись и дата
 Инв. № подл.

город Сосновый Бор

Сосновоборский городской округ

Линия совмещения 10

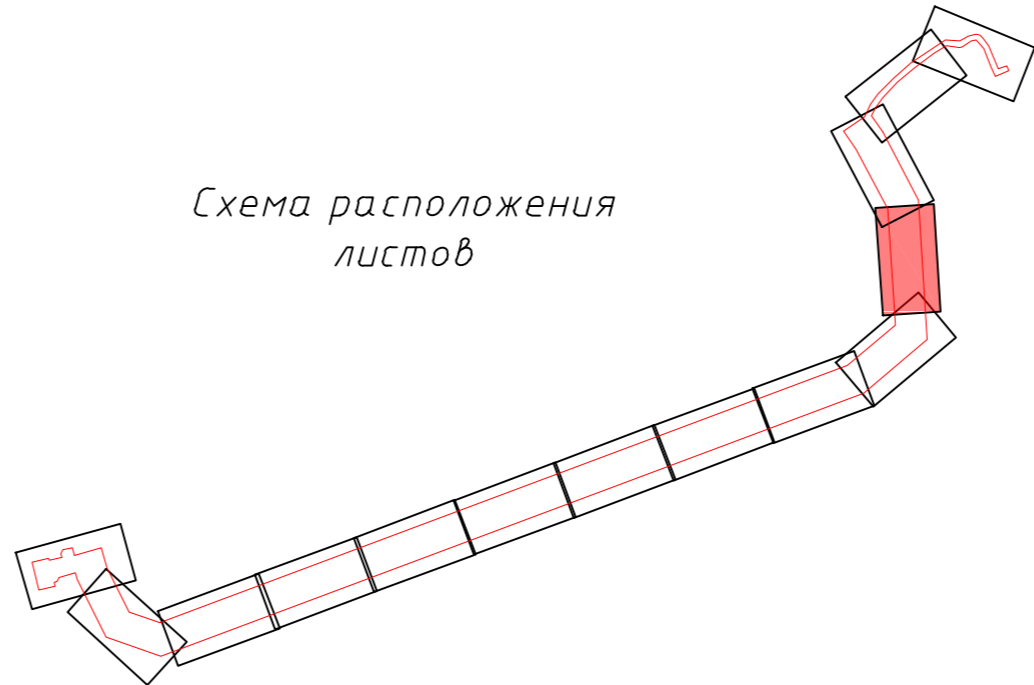
Линия совмещения 11



Условные обозначения:

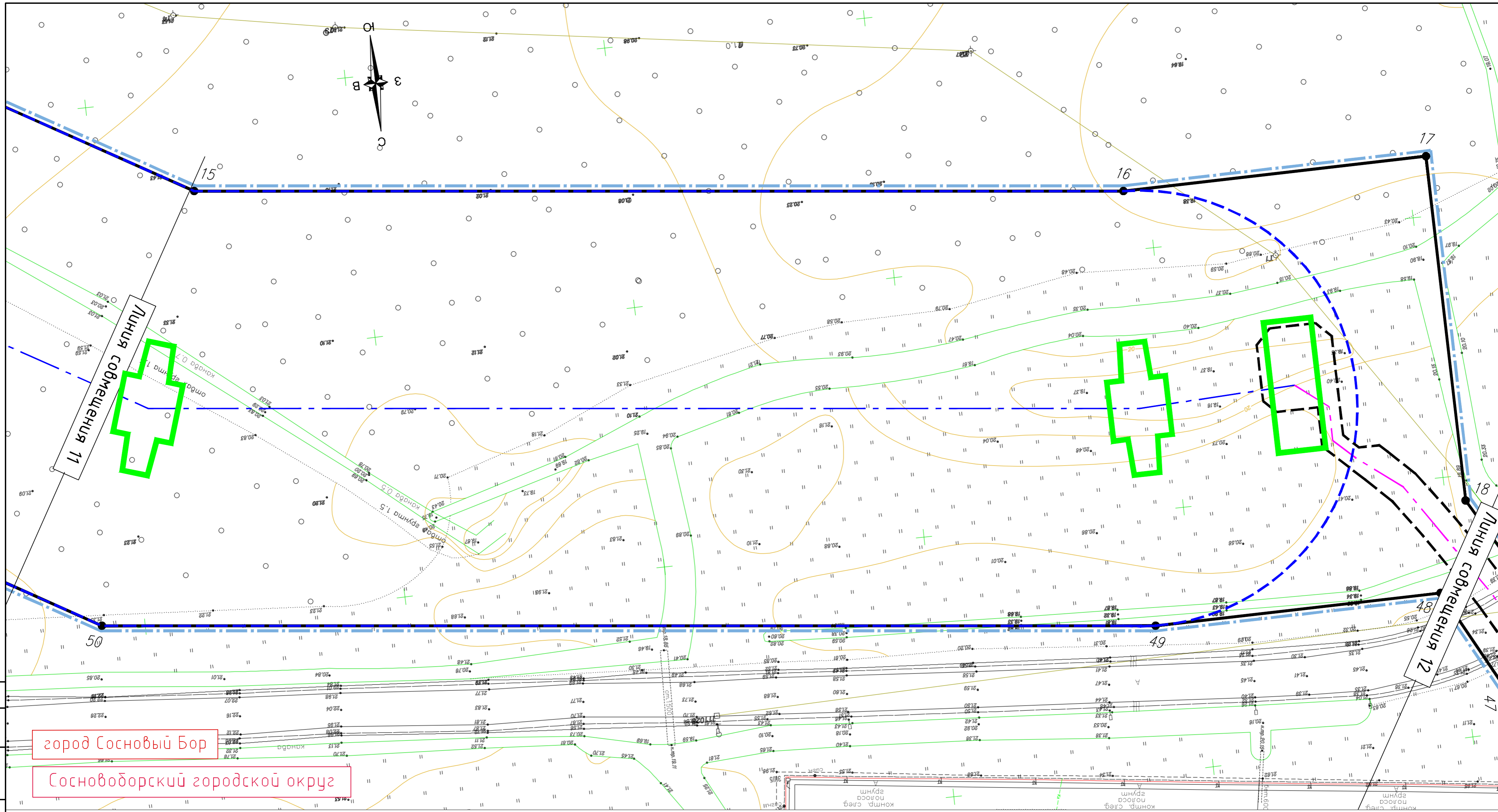
- границы территории, в отношении которой осуществляется подготовка ППТ;
- границы зон планируемого размещения линейного объекта;
- границы зон планируемого размещения объектов капитального строительства, входящих в состав линейного объекта;
- границы муниципальных образований;
- границы населенных пунктов;
- ось проектируемой КВЛ 330 кВ (кабельный участок);
- ось проектируемой КВЛ 330 кВ (участок на опорах);
- границы охранной зоны кабельного участка, подлежащие установлению;
- границы охранной зоны участка на опорах, подлежащие установлению;
- границы охранной зоны токоограничивающего реактора.

Схема расположения листов



					2-ППТ-07/2019ПМ				
					Строительство КВЛ 330 кВ Копорская - ЛАЭС				
Изм.	Колуч.	Лист	Индок.	Подпись	Дата	Проект планировки территории.	Стадия	Лист	Листов
						Графическая часть. Чертеж границ зон планируемого размещения объекта	ППТ	11	15
ГИП	Смирнов								
Н. контр.	Москаленко								
Разработал	Смирнов								
							М 1:500		

Согласовано:
Взам. инв. №
Подпись и дата
Инв. № подл.

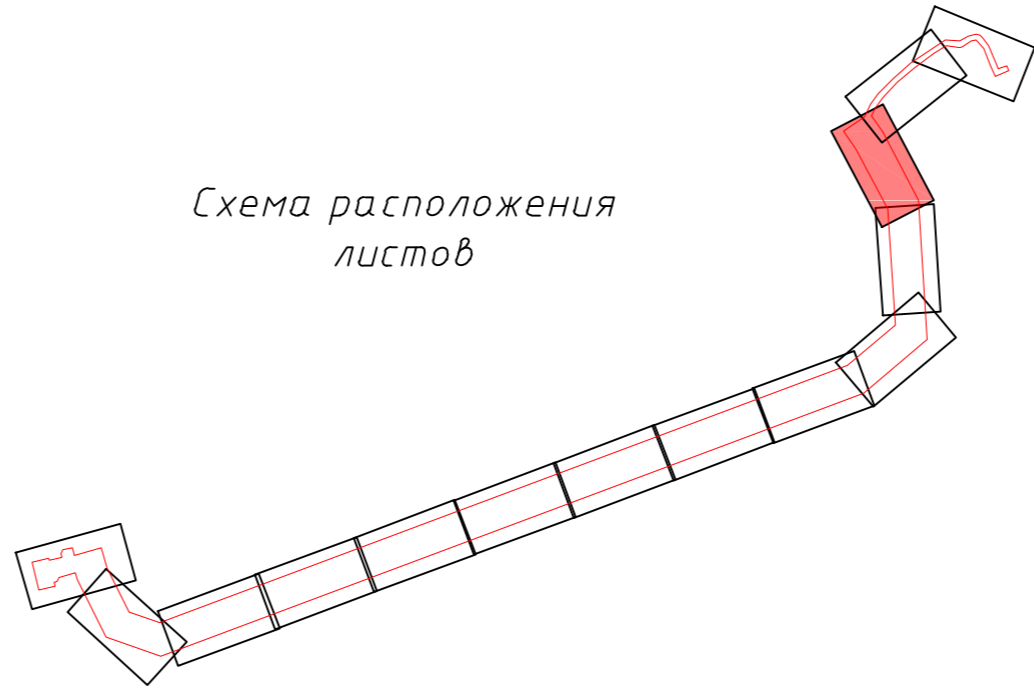


город Сосновый Бор
Сосноводорский городской округ

Условные обозначения:

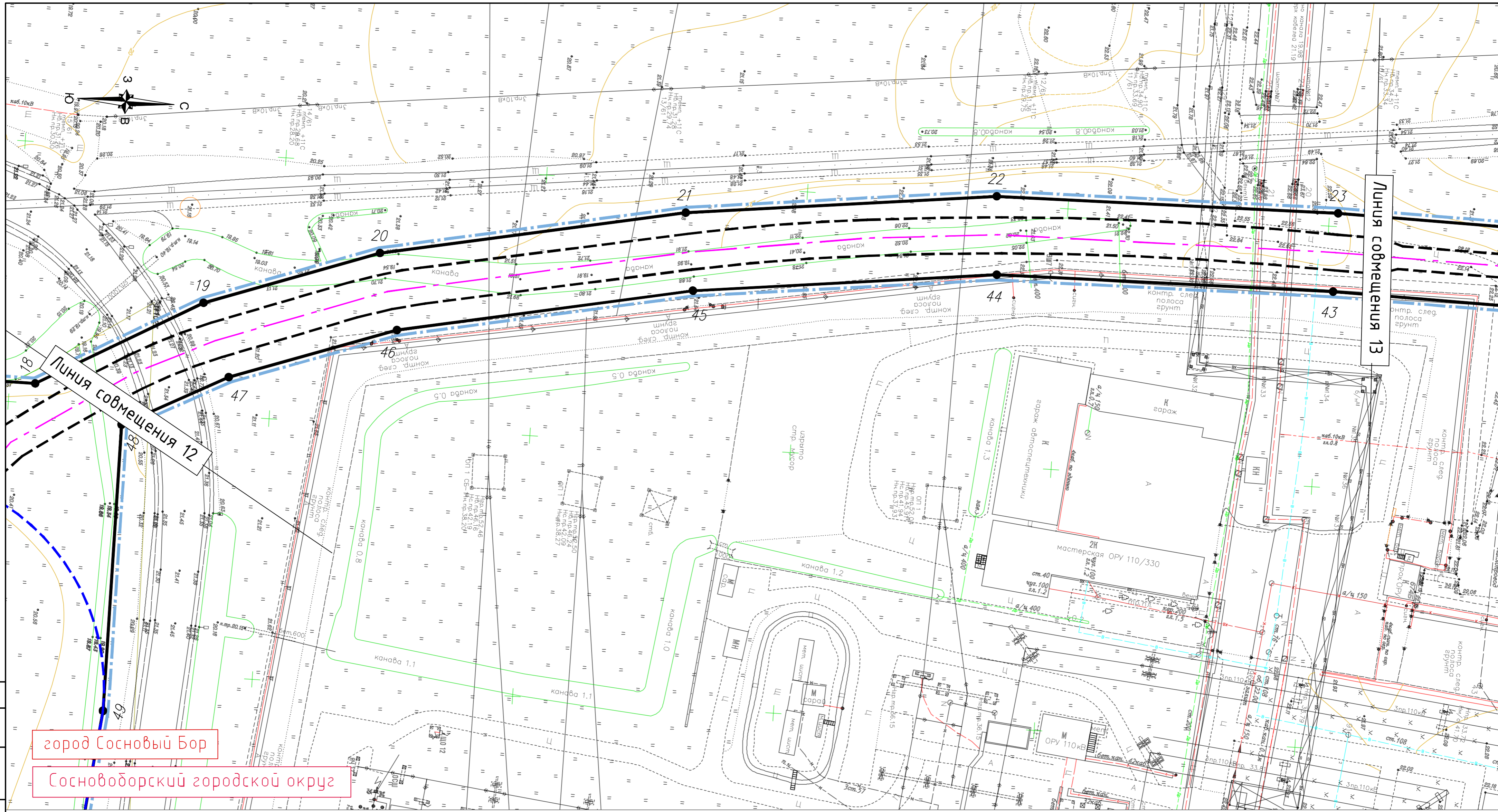
- границы территории, в отношении которой осуществляется подготовка ППТ;
- границы зон планируемого размещения линейного объекта;
- границы зон планируемого размещения объектов капитального строительства, входящих в состав линейного объекта;
- границы муниципальных образований;
- границы населенных пунктов;
- ось проектируемой КВЛ 330 кВ (кабельный участок);
- ось проектируемой КВЛ 330 кВ (участок на опорах);
- границы охранной зоны кабельного участка, подлежащие установлению;
- границы охранной зоны участка на опорах, подлежащие установлению;
- границы охранной зоны токоограничивающего реактора.

Схема расположения листов



2-ППТ-07/2019ПМ							
Строительство КВЛ 330 кВ Копорская - ЛАЭС							
Изм.	Колуч.	Лист	№ док.	Подпись	Дата		
Проект планировки территории.					Стадия	Лист	Листов
Графическая часть. Чертеж границ зон планируемого размещения объекта					ППТ	12	15
М 1:500							
ГИП	Смирнов						
Н. контр.	Москаленко						
Разработал	Смирнов						

Согласовано:
Взам. инв. №
Подпись и дата
Инв. № подл.

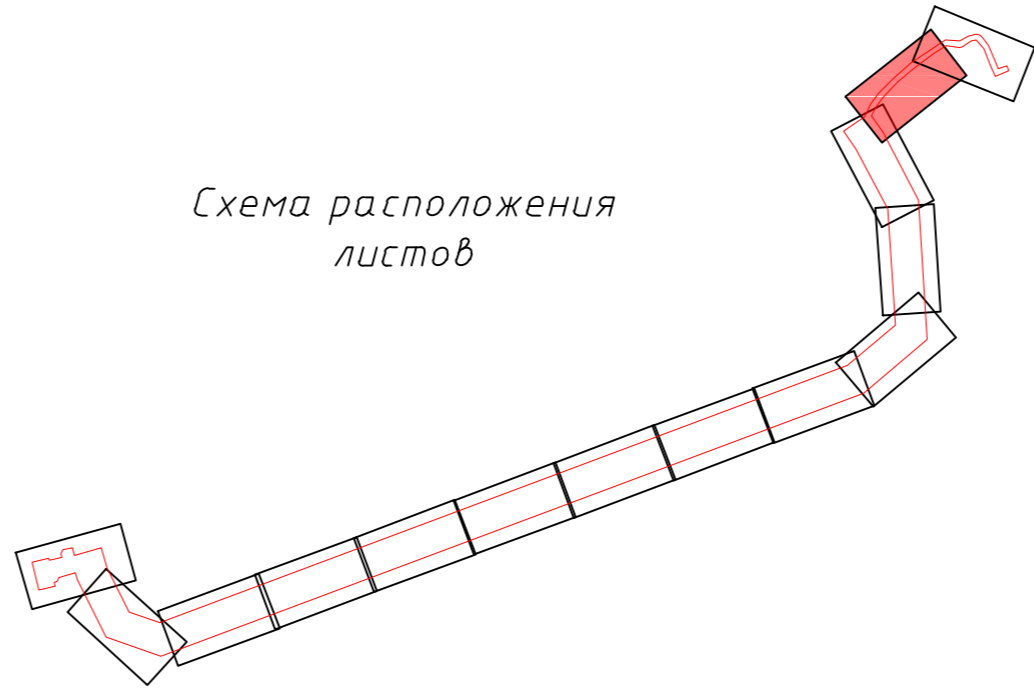


город Сосновый Бор
Сосновоборский городской округ

Условные обозначения:

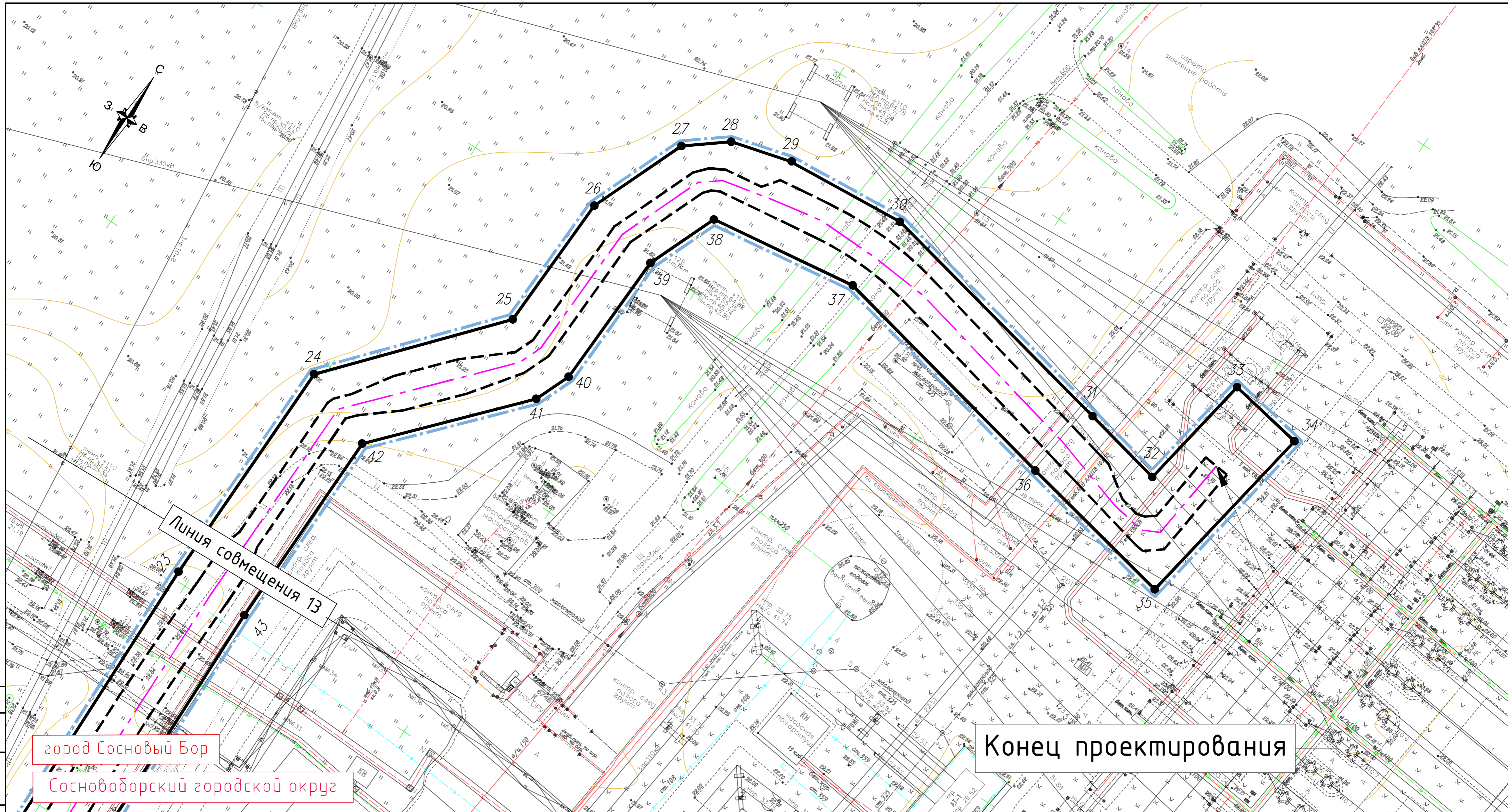
- границы территории, в отношении которой осуществляется подготовка ППТ;
- границы зон планируемого размещения линейного объекта;
- границы зон планируемого размещения объектов капитального строительства, входящих в состав линейного объекта;
- границы муниципальных образований;
- границы населенных пунктов;
- ось проектируемой КВЛ 330 кВ (кабельный участок);
- ось проектируемой КВЛ 330 кВ (участок на опорах);
- границы охранной зоны кабельного участка, подлежащие установлению;
- границы охранной зоны участка на опорах, подлежащие установлению;
- границы охранной зоны токоограничивающего реактора.

Схема расположения листов



					2-ППТ-07/2019ПМ				
					Строительство КВЛ 330 кВ Копорская - ЛАЭС				
Изм.	Колуч.	Лист	Издок.	Подпись	Дата	Проект планировки территории. Графическая часть. Чертеж границ зон планируемого размещения объекта	Стадия	Лист	Листов
							ППТ	13	15
ГИП	Смирнов					М 1:500			
Н. контр.	Москаленко								
Разработал	Смирнов								

Согласовано:
Взам. инв. №
Подпись и дата



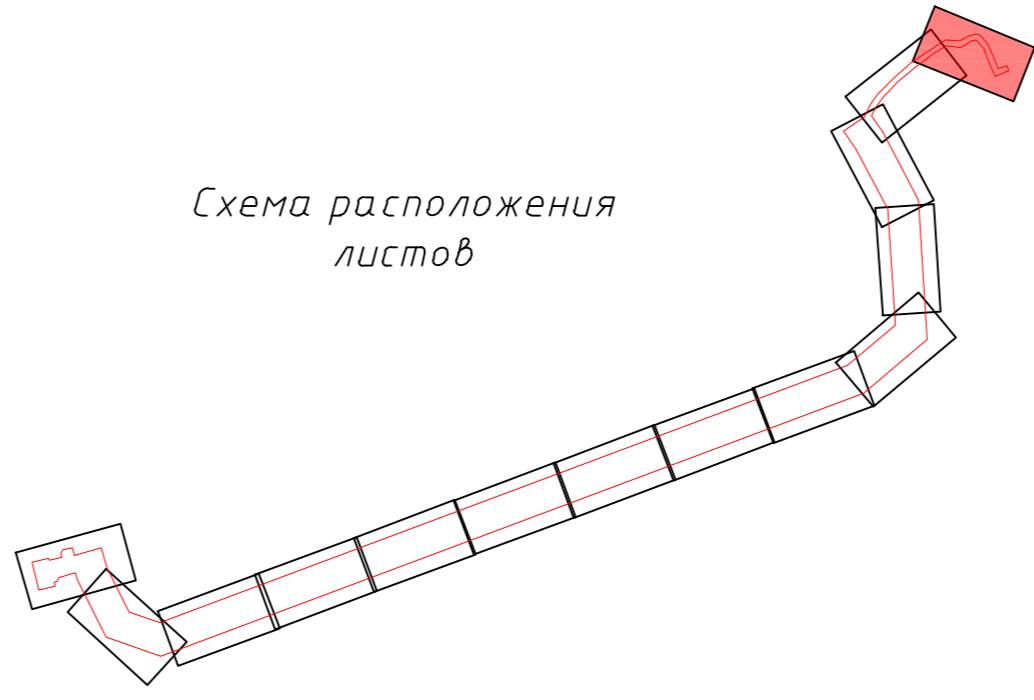
город Сосновый Бор
Сосновоборский городской округ

Конец проектирования

Условные обозначения:

- границы территории, в отношении которой осуществляется подготовка ППТ;
- границы зон планируемого размещения линейного объекта;
- границы зон планируемого размещения объектов капитального строительства, входящих в состав линейного объекта;
- границы муниципальных образований;
- границы населенных пунктов;
- ось проектируемой КВЛ 330 кВ (кабельный участок);
- ось проектируемой КВЛ 330 кВ (участок на опорах);
- границы охранной зоны кабельного участка, подлежащие установлению;
- границы охранной зоны участка на опорах, подлежащие установлению;
- границы охранной зоны токоограничивающего реактора.

Схема расположения листов



					2-ППТ-07/2019ПМ				
					Строительство КВЛ 330 кВ Копорская - ЛАЭС				
Изм.	Колуч.	Лист	Издок.	Подпись	Дата	Проект планировки территории.	Стадия	Лист	Листов
						Графическая часть. Чертеж границ зон планируемого размещения объекта	ППТ	14	15
ГИП	Смирнов								
Н. контр.	Москаленко								
Разработал	Смирнов								
М 1:500									

Согласовано:
Взам. инв. №
Подпись и дата